

Bilagor

I den digitala versionen av ÖP 2050 finns information kopplad till varje yta, linje och punkt i mark- och vattenanvändningskartan. Denna information presenteras i en ruta och aktiveras när användaren klickar på det aktuella lagret. Informationen finns att tillgå i den tryckta versionen av ÖP 2050 som en bilaga i slutet av dokumentet. Här finns kartor och tabeller som presenterar samma information som den digitala versionen.

Markanvändning ytor

Nummer	Namn på området	Användningstyp	Utvecklingsstrategi	Hänsyn bör tas till bl.a. följande värden	Underkategori
1	Iglasjön	Sammanhängande bebyggelse	Sammanhållen bebyggelse med fokus på bostäder som villor, rad- och parhus samt enstaka flerbostadshus.	- Naturvärden. - Vattenskyddsområde Lyckebyån och avvattnings till Lyckebyån. - Förorenad mark.	Ny
2	Augerums gård	Funktionsblandad bebyggelse	Funktionsblandad bebyggelse med fokus på flerfamiljshus, rad- och parhus. Identitetsskapande verksamheter och service som kan samlokaliseras med bostäder som t.ex. förskola, handel, stadsodling, idrottsverksamhet mm.	- Kulturmiljövärden. - Vattenskyddsområde Lyckebyån och avvattnings till Lyckebyån. - Förorenad mark.	Ny
3	Augerums begravningsplats	Verksamhetsmark	Begravningsplats - Augerums griftegård	- Vattenskyddsområde Lyckebyån och avvattnings till Lyckebyån.	Förtätning
4	Grönområde Augerum/Lösen	Grönområde	Grönområde och rekreationsområde. Ingen ny bebyggelse föreslås men nya strövstigar bör anläggas	- Naturvärden. - Rekreationsvärden.	Ny
5	Lyckebyåns dalgång	Grönområde	Grönområde och rekreationsområde. Nya strövstigar bör anläggas längs med ån och vidare mot Bastasjö rekreationsområde. Befintliga gångbroar över Lyckebyån föreslås rustas upp och en ny bro för gång och cykel föreslås över Lyckebyån i höjd med Carlandravägen.	- Naturvärden. - Vattenskyddsområde Lyckebyån.	Ny
6	Färjeläget	Verksamhetsmark	Verksamhetsområde för hamnverksamhet med inriktning mot reguljär färjetrafik och tillhörande service samt verksamhet som riktar sig mot besöksnäringen.	- Stigande havsnivåer.	Förtätning
7	Aspö mad	Funktionsblandad bebyggelse	Funktionsblandad bebyggelse med blandade bebyggelsestyper. Verksamheter och service som kan samlokaliseras med bostäder som t.ex. handel, besöksnäring, idrott m.m.	- Stigande havsnivåer	Ny
8	Lökanabben/Drottningkärs kastell	Verksamhetsmark	Verksamhetsområde för hamnverksamhet med inriktning mot gästhamn, småbåtshamn, besöksnäring och småskaligt fiske med tillhörande service och kommersiella verksamheter. Området kring Drottningkärs kastell föreslås vidareutvecklas mot besöksnäringen och som en del av världsarvet med t.ex. kultur, musikevenemang, övernattningsmöjligheter m.m.	- Stigande havsnivåer. - Kulturmiljövärden.	Förtätning
9	Skolan	Funktionsblandad bebyggelse	Funktionsblandad bebyggelse med blandade bebyggelsestyper. Verksamheter och service som kan samlokaliseras med bostäder som t.ex. förskola, skola, handel, centrumfunktioner, besöksnäring, idrott m.m.		Ny
10	Madviksvägen/Hyttevägen	Funktionsblandad bebyggelse	Funktionsblandad bebyggelse med blandade bebyggelsestyper. Verksamheter och service som kan samlokaliseras med bostäder som t.ex. handel, centrumfunktioner, besöksnäring, idrott m.m.	- Stigande havsnivåer.	Förtätning

Nummer	Namn på området	Användningstyp	Utvecklingsstrategi	Hänsyn bör tas till bl.a. följande värden	Underkategori
11	Västra Backsvägen	Sammanhängande bebyggelse	I området kring Västra Backsvägen föreslås en utbyggnad av sammanhängande bostadsbebyggelse med fokus på bostäder som villor, rad- och parhus. Enstaka verksamheter och service som kan samlokaliseras med bostäder.		Ny
12	Ellenabben	Verksamhetsmark	Verksamhetsområde för historisk och tidstypisk militär anläggning. Bör bevaras och utvecklas för besöksnäringen.	- Stigande havsnivåer. - Kulturmiljövärden. - Allmänhetens tillgänglighet med hänsyn till det strandnära läget.	Ny
13	Bäck	Sammanhängande bebyggelse	I området kring Bäck föreslås en utbyggnad av sammanhängande bostadsbebyggelse med fokus på bostäder som villor, rad- och parhus.		Förtätning
14	Djupvik	Verksamhetsmark	Verksamhetsområde för hamnverksamhet med inriktning mot gästhamn, småbåtshamn med tillhörande service.	- Stigande havsnivåer.	Förtätning
15	Grönområde Aspö	Grönområde	Grönområde och riksintresse för naturvård. Ingen ny sammanhållen bebyggelse föreslås med prövning av enstaka byggnader kan tillåtas inom området.	- Riksintresse naturvård. - Strandskydd.	
16	Ryd	Sammanhängande bebyggelse	I området kring Ryd föreslås en utbyggnad av sammanhängande bostadsbebyggelse med fokus på bostäder som villor, rad- och parhus.	- Stigande havsnivåer.	Förtätning
17	Norra Lösen	Funktionsblandad bebyggelse	Funktionsblandad bebyggelse med fokus på flerfamiljshus, rad- och parhus. Verksamheter och service som kan samlokaliseras med bostäder som t.ex. skola, förskola, dagligvaruhandel mm. bör placeras längs med viktiga huvudstråk inom området.	- Buffertzonen till angränsande jordbruksmark. - Naturvärden.	Ny
18	Trafikplats Lösen	Verksamhetsmark	Verksamhetsområde/handelsområde för verksamheter och handel med behov av bra skyltläge och kommunikationer. Lämplig t.ex. för detaljhandel, större idrottsanläggningar och andra besöksintensiva verksamheter samt hotell.	- Naturvärden.	Ny
19	Mölletorp	Sammanhängande bebyggelse	Sammanhängande bostadsbebyggelse med blandade bebyggelsestyper. Inom området föreslås även en skola/förskola samt möjlighet till vård och centrumfunktioner.	- Vattenskyddsområde för Lyckebyån och Afvelsgårde. - Kulturmiljövärden kopplat till närliggande gårdar.	Ny
20	Norra Bastasjö	Sammanhängande bebyggelse	Sammanhängande bostadsbebyggelse med blandade bebyggelsestyper. Verksamheter och service som kan samlokaliseras med bostäder.	- Naturvärden. - Rekreationvärden. - Vattenskyddsområde kring Lyckebyån.	Ny
21	Bastasjö rekreativområde	Grönområde	Grönområde med fokus på friluftsliv och rekreation. Nya strövstigar bör anläggas mellan området och strövområdet kring Lyckebyåns dalgång.	- Naturvärden. - Rekreationvärden.	

Nummer	Namn på området	Användningstyp	Utvecklingsstrategi	Hänsyn bör tas till bl.a. följande värden	Underkategori
22	Tippvägen södra	Verksamhetsmark	Verksamhetsområde främst för industri och andra verksamheter som kan vara störande för sin omgivning. Längs vägen kan verksamheter i form av småindustri, hantverks- och tjänsteföretag med behov av skyltläge och bra kommunikationer förekomma.	- Närhet till bostäder. - Försvarsmaktens övningsområde. - Påverkan på Silletorpsån.	Ny
23	Sofielund	Grönområde	Ett område med höga naturvärden kring Sofielund sparas.	- Naturvärden.	Ny
24	Lugnadal	Sammanhängande bebyggelse	Sammanhållen bebyggelse med fokus på villor, rad- och parhus.	- Naturvärden.	Ny
25	Centrala Rödeby	Funktionsblandad bebyggelse	Utveckling av Rödeby centrum med upprustning av befintlig bebyggelse, fler bostäder och verksamheter samt tydliggörande av centrum och utveckling av fler mötesplatser. Förtätning inom befintliga delar av centrala Rödeby är möjligt.	- Eventuell påverkan på Silletorpsån.	Förtätning
26	Prästgården	Funktionsblandad bebyggelse	Funktionsblandad bebyggelse med fokus på flerfamiljshus. Bebyggelsen bör ha högre täthet.	- Buller från järnvägen. - Eventuell påverkan på Silletorpsån.	Ny
27	Rödebyholm	Sammanhängande bebyggelse	Sammanhängande bostadsbebyggelse i blandade former.	- Buller från crossbanan. - Föroreningar. - Naturvärden.	Ny
28	Karlskronavägen norra	Verksamhetsmark	Verksamhetsområde för småindustri, hantverks- och tjänsteföretag med behov av skyltläge och bra kommunikationer.	- Eventuell påverkan på Silletorpsån.	Förtätning
29	Rödeby friluftsområde	Grönområde	Ett område med höga naturvärden längs dalgången sparas, liksom Rödeby friluftsområde.	- Naturvärden. - Rekreativvärden.	Ny
30	Aspöberg	Verksamhetsmark	Verksamhetsområde för historisk och tidstypisk militär anläggning. Bör bevaras och utvecklas för besöksnäringen.	- Kulturmiljövärden. - Riksintresse naturvård.	Förtätning
31	Hornudden/Maden	Sammanhängande bebyggelse	Komplettering med ny bebyggelse i äldre sommarstugeområde med fokus på bostäder som villor, rad- och parhus.	- Stigande havsnivåer.	Förtätning
32	Norra Hasslö	Sammanhängande bebyggelse	På norra Hasslö föreslås en utbyggnad av sammanhängande bostadsbebyggelse med fokus på bostäder som villor, rad- och parhus.	- Stigande havsnivåer.	Ny
33	Horns brygga	Verksamhetsmark	Hållplatsläge för båtpendel och nödvändig infrastruktur som t.ex. pendlarparkering, cykelparkering m.m.	- Stigande havsnivåer.	Ny
34	Grönområde Hasslö	Grönområde	Tätortsnära grönområde. Ingen ny sammanhållen bebyggelse föreslås men enstaka byggnader bör tillåtas inom området. Pågående användning (odling) är förenlig med grönområde.	- Strandskydd. - Rekreativvärden. - Befintligt motionsspår.	Ny

Nummer	Namn på området	Användningstyp	Utvecklingsstrategi	Hänsyn bör tas till bl.a. följande värden	Underkategori
35	Hasslö centrum	Funktionsblandad bebyggelse	Funktionsblandad bebyggelse med fokus på flerfamiljshus, rad- och parhus. Verksamheter, centrumfunktioner och service som kan samlokaliseras med bostäder som t.ex. restauranger, handel, idrott, torg, park m.m.	- Stigande havsnivåer. - Befintligt motionsspår.	Förtätning
36	Östra Garpenvägen	Sammanhängande bebyggelse	I området öster om Garpenvägen föreslås en utbyggnad av sammanhängande bostadsbebyggelse med fokus på bostäder som villor, rad- och parhus. Enstaka verksamheter och service som kan samlokaliseras med bostäder.	- Försvarsmaktens influensområde för Södra Tjurkö och Bollö skjutfält.	Ny
37	Garpahamnen	Verksamhetsmark	Verksamhetsområde för hamnverksamhet med inriktning mot marina verksamheter, småbåtshamn, gästhamn och fiske med tillhörande service och kommersiella verksamheter.	- Stigande havsnivåer. - Riksintresse fiske.	Ny
38	Sandvik	Funktionsblandad bebyggelse	Funktionsblandad bebyggelse med fokus på campingverksamhet. Verksamhet som riktar sig mot besöksnäringen och erbjuder funktioner som t.ex. uthyrningsstugor, tältplatser, uppställningsplatser för husbilar/vagnar, badplats, båtplats, affär, servicehus m.m.	- Stigande havsnivåer. - Strandskydd.	Ny
39	Västra Garpenvägen	Sammanhängande bebyggelse	I området väster om Garpenvägen föreslås en utbyggnad av sammanhängande bostadsbebyggelse med fokus på bostäder som villor, rad- och parhus.	- Stigande havsnivåer.	Ny
40	Västra Hästholmen	Verksamhetsmark	Verksamhetsområde med inriktning mot besöksnäring.	- Stigande havsnivåer. - Kulturmiljövärden.	Ny
41	Hallahamnen	Verksamhetsmark	Verksamhetsområde för hamnverksamhet med inriktning mot småbåtshamn och gästhamn med tillhörande service.	- Stigande havsnivåer.	Förtätning
42	Hasslökalv och södra Hasslö	Grönområde	Grönområde och riksintresse för naturvård. Ingen ny sammanhållen bebyggelse föreslås men prövning av enstaka byggnader bör tillåtas inom området.	- Naturvärden. - Rekreativvärden.	Ny
43	Herrgårdsviken	Verksamhetsmark	Hållplatsläge för skärgårdstrafiken och båtpendel med tillhörande infrastruktur och service som riktar sig till besöksnäringen samt pendlarparkering, cykelparkering m.m.	- Stigande havsnivåer.	Förtätning
44	Herrgården	Funktionsblandad bebyggelse	Funktionsblandad bebyggelse med fokus på flerfamiljshus, rad- och parhus och villor. Verksamheter och service som kan samlokaliseras med bostäder som t.ex. förskola, handel m.m.	- Riksintresse kulturmiljövård.	Förtätning

Nummer	Namn på området	Användningstyp	Utvecklingsstrategi	Hänsyn bör tas till bl.a. följande värden	Underkategori
45	Stenhuggeriet	Verksamhetsmark	Verksamhetsområde med inriktning mot besöksnäringen och tillhörande service. Kultur, musikevenemang, övernattningsmöjligheter m.m.	- Riksintresse kulturmiljövård. - Stigande havsnivåer.	Ny
46	Stora Lycke	Funktionsblandad bebyggelse	Funktionsblandad bebyggelse med fokus på flerfamiljshus, rad-, parhus och villor. Verksamheter och service som kan samlokaliseras med bostäder som t.ex. förskola, handel m.m.	- Riksintresse kulturmiljövård.	Ny
47	Stora Lycke småbåtshamn	Verksamhetsmark	Verksamhetsområde för hamnverksamhet med inriktning mot småbåtshamn och tillhörande service.	- Riksintresse för kulturmiljövård. - Framtida havsnivåhöjning. - Möjlighet till lämplig väganslutning från land.	Ny
48	Hägnan	Funktionsblandad bebyggelse	Funktionsblandad bebyggelse med fokus på campingverksamhet. Verksamhet som riktar sig mot besöksnäringen och erbjuder funktioner och service som t.ex. uthyrningsstugor, tältplatser, uppställningsplatser för husbilar/vagnar, badplats, båtplats, affär, servicehus m.m.	- Stigande havsnivåer. - Försvarens influensområde för Södra Tjurkö och Bollö skjutfält.	Förtätning
49	Grönområde Tjurkö	Grönområde	Grönområde. Ingen ny sammanhållen bebyggelse föreslås men prövning av enstaka byggnader bör tillåtas inom området.	- Naturvärden. - Rekreativvärden.	Ny
50	Finskan	Verksamhetsmark	Område med fokus på besöksnäring med brygga, parkering.	- Framtida havsnivåhöjning. - Försvarens influensområde för Södra Tjurkö och Bollö skjutfält. - Angränsande världsarv Kungsholms fort.	Förtätning
51	Grönområde Tjurkö	Grönområde	Grönområde. Ingen ny sammanhållen bebyggelse föreslås men prövning av enstaka byggnader bör tillåtas inom området.	- Naturvärden. - Rekreativvärden.	Ny
52	Ekenabben	Verksamhetsmark	Verksamhetsområde för hamnverksamhet med inriktning mot marina verksamheter, större fritidsbåtar, småbåtshamn, gästhamn och fiske med tillhörande service och kommersiella verksamheter. Område på land kan användas för båtupplag. Havsområdet utanför hamnen kan vara lämpligt som dyksområde.	- Stigande havsnivåer. - Riksintresse fiske	Ny
53	Grönområde Sturkö	Grönområde	Grönområde och riksintresse för naturvård, Natura 2000-område och naturreservat. Ingen ny sammanhållen bebyggelse föreslås men prövning av enstaka byggnader kan tillåtas inom området.	- Riksintresse för friluftsliv och naturvård. - Strandskydd.	Ny

Nummer	Namn på området	Användningstyp	Utvecklingsstrategi	Hänsyn bör tas till bl.a. följande värden	Underkategori
54	Sturkö camping	Funktionsblandad bebyggelse	Funktionsblandad bebyggelse med fokus på campingverksamhet. Verksamhet som riktar sig mot besöksnäringen och erbjuder funktioner och service som t.ex. uthyrningsstugor, tältplatser, uppställningsplatser för husbilar/vagnar, badplats, båtplats, affär, servicehus m.m.	- Stigande havsnivåer.	Förtätning
55	Grönområde Ryamad	Grönområde	Grönområde och riksintresse för friluftsliv och naturvård. Ingen ny sammanhållen bebyggelse föreslås men prövning av enstaka byggnader kan tillåtas inom området.	- Riksintresse för friluftsliv och naturvård. - Strandskydd.	
56	Grönområde Ryamad	Grönområde	Grönområde och riksintresse för friluftsliv och naturvård. Ingen ny sammanhållen bebyggelse föreslås men prövning av enstaka byggnader kan tillåtas inom området.	- Riksintresse för friluftsliv och naturvård. - Strandskydd.	
57	Sanda hamn	Verksamhetsmark	Verksamhetsområde för hamnverksamhet med inriktning på gästhamn, småbåtshamn och tillhörande service. Hållplatsläge för skärgårdstrafik.	- Stigande havsnivåer.	Ny
58	Sanda	Funktionsblandad bebyggelse	Funktionsblandad bebyggelse med blandade bebyggelsestyper. Verksamheter och service som kan samlokaliseras med bostäder som t.ex. restaurang, handel m.m. som kan främja besöksnäringen och verksamheterna i hamnen.	- Stigande havsnivåer.	Förtätning
59	Östra Sanda	Sammanhängande bebyggelse	Sammanhängande bostadsbebyggelse med fokus på bostäder som villor, rad- och parhus.		Ny
60	Tockatorp	Sammanhängande bebyggelse	Sammanhängande bostadsbebyggelse med fokus på bostäder som villor, rad- och parhus.		Ny
61	Bredaviks brygga	Verksamhetsmark	Verksamhetsområde för hamnverksamhet med inriktning på gästhamn, småbåtshamn och tillhörande service. Hållplatsläge för båtpendel och nödvändig infrastruktur som t.ex. pendelparkering, cykelparkering m.m.	- Stigande havsnivåer. - Riksintresse naturvård.	Ny
62	Kullen och Hålan	Funktionsblandad bebyggelse	Funktionsblandad bebyggelse med blandade bebyggelsestyper. Verksamheter och service som kan samlokaliseras med bostäder som t.ex. restauranger, handel, torg, park m.m.	- Stigande havsnivåer.	Förtätning
63	Västra Bredavik	Funktionsblandad bebyggelse	Funktionsblandad bebyggelse med blandade bebyggelsestyper. Verksamheter och service som kan samlokaliseras med bostäder som t.ex. förskolor, handel, centrumfunktioner och verksamheter kopplade till en utbyggnad av en hamn vid Bredaviks brygga.	- Stigande havsnivåer.	Ny

Nummer	Namn på området	Användningstyp	Utvecklingsstrategi	Hänsyn bör tas till bl.a. följande värden	Underkategori
64	Grönområde Bredavik	Grönområde	Grönområde och riksintresse för naturvård.	- Riksintresse för naturvård.	
65	Östra Bredavik	Sammanhängande bebyggelse	Sammanhängande bostadsbebyggelse med fokus på bostäder som villor, rad- och parhus.		Ny
66	Ekenäs hamn	Verksamhetsmark	Verksamhetsområde för besöksnäring samt hamnverksamhet med inriktning på småbåtshamn och tillhörande service. Hållplatsläge för båtpendel och nödvändig infrastruktur som t.ex. pendelparkering, cykelparkering m.m. Norra delen avses för utveckling av besöksnäring och service.	- Riksintresse friluftsliv och naturvård. - Stigande havsnivåer.	Ny
67	Senorens camping	Funktionsblandad bebyggelse	Funktionsblandad bebyggelse med fokus på campingverksamhet. Verksamhet som riktar sig mot besöksnäringen och erbjuder funktioner och service som t.ex. uthyringsstugor, tältplatser, uppställningsplatser för husbilar/vagnar, badplats, båtplats, affär, servicehus m.m.	- Riksintresse friluftsliv och naturvård. - Stigande havsnivåer.	Förtätning
68	Senoren grönområde	Grönområde	Grönområde och riksintresse för friluftsliv och naturvård. Ingen ny sammanhållen bebyggelse föreslås men prövning av enstaka byggnader kan tillåtas inom området.	- Riksintresse friluftsliv och naturvård.	Ny
69	Grönområde Senoren	Grönområde	Grönområde och riksintresse för friluftsliv och naturvård. Ingen ny sammanhållen bebyggelse föreslås men prövning av enstaka byggnader kan tillåtas inom området.	- Riksintresse friluftsliv och naturvård.	Ny
70	Västra Senoren	Sammanhängande bebyggelse	Sammanhängande bostadsbebyggelse med fokus på bostäder som villor, rad- och parhus.	- Riksintresse friluftsliv.	Ny
71	Senoren grönområde	Grönområde	Grönområde och riksintresse för friluftsliv och naturvård. Ingen ny sammanhållen bebyggelse föreslås men prövning av enstaka byggnader kan tillåtas inom området.	- Riksintresse friluftsliv.	Ny
72	Ekenäs/Sturkövägen	Funktionsblandad bebyggelse	Funktionsblandad bebyggelse med blandade bebyggelsestyper. Verksamheter och service som kan samlokaliseras med bostäder som t.ex. förskola, handel m.m.	- Riksintresse friluftsliv. - Stigande havsnivåer. - Naturvärden.	Ny
73	Östra Senoren	Sammanhängande bebyggelse	Sammanhängande bostadsbebyggelse med fokus på bostäder som villor, rad- och parhus.	- Riksintresse friluftsliv. - Naturvärden.	Ny
74	Brofästet	Funktionsblandad bebyggelse	Funktionsblandad bebyggelse för besöksnäringen med fokus på rastplats med café, försäljning m.m. och övernattningsmöjligheter samt båtutrustning.	- Riksintresse friluftsliv och naturvård. - Stigande havsnivåer.	Förtätning

Nummer	Namn på området	Användningstyp	Utvecklingsstrategi	Hänsyn bör tas till bl.a. följande värden	Underkategori
75	Södra Möcklö	Sammanhängande bebyggelse	Sammanhängande bostadsbebyggelse med fokus på bostäder som villor, rad- och parhus.		Förtätning
76	Västra Möcklö	Sammanhängande bebyggelse	Sammanhängande bebyggelse med fokus på bostäder som villor, rad- och parhus.		Förtätning
77	Möcklö grönområde	Grönområde	Grönområde och riksintresse för friluftsliv och naturvård. Ingen ny sammanhållen bebyggelse föreslås men prövning av enstaka byggnader bör tillåtas inom området.	- Riksintresse friluftsliv och naturvård.	Ny
78	Torhamns udde	Grönområde	Grönområde och riksintresse för naturvård, friluftsliv, Natura 2000-område och naturreservat.	- Försvarsmaktens influensområde kring Torhamns skjutfält och Öppenskärs övningsfält. - Naturvärden. - Rekreativvärden.	Ny
79	Sandhamns hamn	Verksamhetsmark	Verksamhetsområde för hamnverksamhet med inriktning mot marina verksamheter och fiske med tillhörande service och kommersiella verksamheter. Område på land kan användas som båtupplag. Inre delarna av hamnen är lämplig för gästhamn, boende och service riktad mot besöksnäring och fritidsbåtar.	- Stigande havsnivåer. - Riksintresse fiske.	Ny
80	Östra Sandhamn	Sammanhängande bebyggelse	Sammanhängande bostadsbebyggelse med fokus på bostäder som villor, rad- och parhus.		Förtätning
81	Vattenverksvägen	Sammanhängande bebyggelse	Sammanhängande bostadsbebyggelse med fokus på bostäder som villor, rad- och parhus.		Förtätning
82	Centrala Torhamn	Funktionsblandad bebyggelse	Funktionsblandad bebyggelse med blandade bebyggelsestyper.	- Riksintresse friluftsliv.	Förtätning
83	Torhamns hamn	Verksamhetsmark	Verksamhetsområde för hamnverksamhet med inriktning på småbåtshamn, gästhamn, besöksnäring och tillhörande service samt surfingområde vid Pettersvik.	- Stigande havsnivåer. - Riksintresse naturvård och friluftsliv.	Ny
84	Gissleviks camping	Funktionsblandad bebyggelse	Funktionsblandad bebyggelse med fokus på campingverksamhet. Verksamhet som riktar sig mot besöksnäringen och erbjuder funktioner och service som t.ex. uthyringsstugor, tältplatser, uppställningsplatser för husbilar/vagnar, badplats, båtplats, affär, servicehus m.m.	- Stigande havsnivåer. - Riksintresse naturvård och friluftsliv.	Förtätning
85	Grebbegården	Verksamhetsmark	Verksamhetsområde för hamnverksamhet med inriktning mot transporter av gods, djurtransporter och båtplatser samt tillhörande service och bilparkeringsmöjligheter.	- Riksintresse naturvård och friluftsliv. - Stigande havsnivåer.	Förtätning
86	Färjeläget och Yttre Park	Verksamhetsmark	Verksamhetsområde för färjan med inriktning mot besöksnäringen och tillhörande service samt bilparkeringsmöjligheter.	- Riksintresse naturvård, kulturmiljövård och friluftsliv. - Stigande havsnivåer.	Förtätning

Nummer	Namn på området	Användningstyp	Utvecklingsstrategi	Hänsyn bör tas till bl.a. följande värden	Underkategori
87	Nordvästra Ytterön	Funktionsblandad bebyggelse	Funktionsblandad bebyggelse i form av vandrarhem/camping eller liknande verksamhet som riktar sig mot besöksnäringen och erbjuder funktioner och service som t.ex. uthyrningsstugor, tältplatser, uppställningsplatser för husbilar/vagnar, badplats, båtplats, affär, servicehus m.m.	- Stigande havsnivåer. - Riksintresse kulturmiljövård och friluftsliv.	Förtätning
88	Norra Ytterön	Sammanhängande bebyggelse	Sammanhängande bostadsbebyggelse med fokus på bostäder som villor, rad- och parhus.	- Riksintresse kulturmiljövård och friluftsliv.	Förtätning
89	Östra Hästholmen	Sammanhängande bebyggelse	Sammanhängande bostadsbebyggelse med fokus på bostäder som villor, rad- och parhus.	- Stigande havsnivåer. - Riksintresse naturvård, kulturmiljövård och friluftsliv.	Förtätning
90	Killeberget	Verksamhetsmark	Verksamhetsområde med verksamhet som riktar sig mot besöksnäringen.	- Stigande havsnivåer. - Riksintesse naturvård, kulturmiljövård och friluftsliv. - Naturvärden. - Rekreativvärden. - Allmänhetens tillgänglighet med hänsyn till det strandnära läget.	Ny
91	Ytterön och Östra Hästholmens grönområde	Grönområde	Grönområde och riksintesse för naturvård, friluftsliv och kulturmiljövård. Natura 2000-område och naturreservat. Ingen ny sammanhållen bebyggelse föreslås men prövning av enstaka byggnader kan tillåtas inom området.	- Riksintesse naturvård, kulturmiljövård och friluftsliv. - Naturvärden. - Rekreativvärden.	Ny
92	Inlängan	Sammanhängande bebyggelse	Sammanhängande bostadsbebyggelse med fokus på bostäder som villor, rad- och parhus.	- Riksintesse naturvård, friluftsliv och kulturmiljövård. - Stigande havsnivåer.	Förtätning
93	Inlängan hamn	Verksamhetsmark	Verksamhetsområde med brygga och liten hamn för boende, besöksnäring och tillhörande service.	- Riksintesse naturvård, friluftsliv och kulturmiljövård. - Stigande havsnivåer.	Ny
94	Inlängan grönområde	Grönområde	Grönområde och riksintesse för naturvård, friluftsliv och kulturmiljövård.	- Riksintesse naturvård, kulturmiljövård och friluftsliv.	Ny
95	Inlängan grönområde	Grönområde	Grönområde och riksintesse för naturvård, friluftsliv och kulturmiljövård.	- Riksintesse naturvård, kulturmiljövård och friluftsliv.	Ny
96	Långören brygga och vandrarhem	Verksamhetsmark	Verksamhetsområde med brygga för boende och besöksnäring och tillhörande service. Vandrarhem/camping eller liknande verksamhet som riktar sig mot besöksnäringen och erbjuder funktioner och service som t.ex. uthyrningsstugor, tältplatser, badplats, båtplats, affär, servicehus m.m.	- Riksintesse naturvård, friluftsliv och kulturmiljövård. - Stigande havsnivåer.	Förtätning
97	Långören grönområde	Grönområde	Grönområde och riksintesse för naturvård, friluftsliv och kulturmiljövård.	- Riksintesse för naturvård, kulturmiljövård och friluftsliv.	Ny
98	Långören grönområde	Grönområde	Grönområde och riksintesse för naturvård, friluftsliv och kulturmiljövård.	- Riksintesse naturvård, kulturmiljövård och friluftsliv.	Ny
99	Ungskär hamn	Verksamhetsmark	Verksamhetsområde för småskaligt fiske, småbåtshamn, gästhamn och besöksnäring och tillhörande service.	- Riksintesse naturvård, friluftsliv och kulturmiljövård. - Stigande havsnivåer.	Ny

Nummer	Namn på området	Användningstyp	Utvecklingsstrategi	Hänsyn bör tas till bl.a. följande värden	Underkategori
101	Ungskär grönområde	Grönområde	Grönområde och riksintresse för naturvård, friluftsliv och kulturmiljövård.	- Riksintresse naturvård, friluftsliv och kulturmiljövård.	Ny
102	Utklippan	Funktionsblandad bebyggelse	Funktionsblandad bebyggelse i form av vandrarhem som riktar sig mot besöksnäringen samt forskningsverksamhet.	- Riksintresse naturvård, friluftsliv och kulturmiljövård. - Naturvärden. - Rekreativvärden. - Stigande havsnivåer.	Förtätning
103	Utklippans hamn	Verksamhetsmark	Verksamhetsområde för småbåtshamn och besöksnäring och tillhörande service.	- Riksintresse för naturvård, friluftsliv och kulturmiljövård. - Stigande havsnivåer. - Naturvärden. - Rekreativvärden.	Ny
104	Utklippans grönområde	Grönområde	Grönområde och riksintresse för naturvård och friluftsliv, Natura 2000-område och naturreservat. Ingen ny sammanhållen bebyggelse föreslås.	- Riksintresse naturvård och friluftsliv. - Naturvärden. - Rekreativvärden.	Ny
105	Mörtövägen	Sammanhängande bebyggelse	Sammanhängande bostadsbebyggelse i blandade former.	- Naturvärden.	Ny
106	Högadal	Grönområde	Område med höga naturvärden längs vattendraget.	- Naturvärden.	Ny
107	Södra dalgången	Grönområde	Område med höga naturvärden längs dalgången.	- Naturvärden.	Ny
108	Karlskronavägen södra	Verksamhetsmark	Verksamhetsområde för småindustri, hantverks- och tjänsteföretag med behov av skyltläge och bra kommunikationer.	- Eventuell påverkan på Silletorpsån.	Förtätning
109	Såglyckan	Sammanhängande bebyggelse	Sammanhängande bostadsbebyggelse med blandad bebyggelse. Service i närheten av kollektivtrafikstråk.	- Regionnätledning.	Ny
110	Gamla landsvägen	Verksamhetsmark	Verksamhetsområde för småindustri, hantverks- och tjänsteföretag med behov av skyltläge och kommunikationer.	- Närhet till bostäder. - Naturvärden. - Översvämning i samband med skyfall.	Ny
111	Nättraby bruk	Verksamhetsmark	Verksamhetsområde för småindustri, hantverks- och tjänsteföretag med behov av skyltläge och kommunikationer.	- Närhet till bostäder. - Riksintresse för naturvård.	Förtätning
112	Stora Vörta	Funktionsblandad bebyggelse	Funktionsblandad bebyggelse med högre täthet i form av flerbostadshus, rad- och parhus. Service och andra typer av verksamheter kan även placeras inom området.	- Järnväg och E22. - Naturvärden. - Landskapsbild - Kulturvärden. - Översvämning i samband med skyfall.	Ny
113	Handelsvägen	Verksamhetsmark	Verksamhetsområde för hantverk, småindustri, hantverks- och tjänsteföretag med behov av skyltläge och kommunikationer.	- Närhet till bostäder.	Förtätning
114	Vrängö	Sammanhängande bebyggelse	Sammanhängande bostadsbebyggelse med blandade bebyggelsetyper. Nya kopplingar behövs.	- Naturvärden. - Kulturvärden. - Stigande havsnivåer och översvämning i samband med skyfall.	Ny
115	Skärva	Grönområde	Naturmark med höga naturvärden. Omfattas av riksintresse för naturvård och Natura 2000.	- Landskapsbild. - Naturvärden.	Ny
116	Åslättsvägen	Verksamhetsmark	Område för stadsodling i norr och båtuppläggning intill hamnen i söder.	- Riksintresse för naturvård.	Förtätning

Nummer	Namn på området	Användningstyp	Utvecklingsstrategi	Hänsyn bör tas till bl.a. följande värden	Underkategori
117	Orrekulle	Grönområde	Stadsnära grönområde med höga naturvärden.	- Naturvärden. - Strandskydd. - Riksintresse för naturvård.	Ny
118	Centrala Nättraby	Funktionsblandad bebyggelse	Förtättningsområde för funktionsblandad bebyggelse. Upprustning och förtätning av Nättraby centrum.	- Stigande havsnivåer och höga flöden i Nättrabyån. - Gröningar mellan bebyggelseenklaver. - Riksintresse för naturvård.	Förtätning
119	Hejans Lycka	Sammanhängande bebyggelse	Sammanhängande bostadsbebyggelse med blandade bebyggelse typer.	- Rekreativvärden.	Ny
120	Idrottsvägen	Grönområde	Stadsnära natur- och rekreativområde.	- Rekreativvärden. - Naturvärden.	Ny
121	Lövenäs	Sammanhängande bebyggelse	Förtättningsområde för sammanhängande bostadsbebyggelse. Blandade former av bebyggelse.	- Landskapsbild. - Naturvärden. - Stigande havsvattennivåer.	Förtätning
122	Hjalmarsberg	Funktionsblandad bebyggelse	Funktionsblandad bebyggelse som tar till vara på närheten till tågstopp. Här bör det finnas en blandning av bostadsformer, service och andra verksamheter. Närheten till tågstoppet motiverar en något tätare bebyggelse.	- Vattenskyddsområde. - Påverkan på Sillhövden och Silletorpsån genom dagvattenavrinning.	Ny
123	Hörnsjö	Verksamhetsmark	Verksamhetsområde för industri, småindustri, hantverk och lagerverksamhet.	- Vattenskyddsområde. - Påverkan på Sillhövden och Silletorpsån genom dagvattenavrinning. - Föreningar i mark.	Ny
124	Bredasjön	Grönområde	Platsen har rekreativa värden liksom naturvärden och ska undantas från bostadsbebyggelse.	- Vattenskyddsområde. - Påverkan på Sillhövden och Silletorpsån genom dagvattenavrinning. - Höga naturvärden.	Ny
125	Västra Holmsjö	Sammanhängande bebyggelse	Sammanhängande bostadsbebyggelse med blandade former av bebyggelse. Viktigt att binda samman olika målpunkter.	- Vattenskyddsområde. - Påverkan på Sillhövden och Silletorpsån genom dagvattenavrinning. - Skyddsavstånd till störande verksamhet.	Ny
126	Bruagölen	Funktionsblandad bebyggelse	Funktionsblandad bebyggelse i närheten av de viktiga målpunkterna: skolan, allhallen och kyrkan. Här bör det finnas en blandning av bostadsformer.	- Påverkan på Sillhövden och Silletorpsån genom dagvattenavrinning. - Förening i mark.	Ny
127	Östra Sillhövden	Sammanhängande bebyggelse	Sammanhängande bostadsbebyggelse som medför förtätning inom befintligt fritidshusområde.	- Påverkan på Sillhövden och Silletorpsån genom dagvattenavrinning.	Förtätning
128	Strandvik	Sammanhängande bebyggelse	Sammanhängande bostadsbebyggelse med blandade former av bebyggelse.	- Påverkan på Sillhövden och Silletorpsån genom dagvattenavrinning.	Ny
129	Mältan	Verksamhetsmark	Möjlighet att utveckla befintligt verksamhetsområde med bland annat värmeverk och återvinningscentral.	- Påverkan på Silletorpsån.	Förtätning
130	Sjöbrivvägen	Sammanhängande bebyggelse	Sammanhängande bostadsbebyggelse med fokus på bostäder som villor, rad- och parhus.		Förtätning
131	Trummenäs	Grönområde	Grönområde. Ingen ny sammanhållen bebyggelse föreslås men prövning av enstaka byggnadsverk kan tillåtas inom området.	- Strandskydd. - Stigande havsnivåer. - Naturvärden. - Rekreativvärden.	Ny

Nummer	Namn på området	Användningstyp	Utvecklingsstrategi	Hänsyn bör tas till bl.a. följande värden	Underkategori
132	Östra Trummenäs	Sammanhängande bebyggelse	Sammanhängande bostadsbebyggelse med blandade bebyggelse typer.	- Befintliga stenmurar. - Naturvärden	Ny
133	Norra Gängletorp	Sammanhängande bebyggelse	Sammanhängande bostadsbebyggelse med fokus på bostäder som villor, rad- och parhus.	- Strandskydd.	Ny
134	Norra Trummenäs	Sammanhängande bebyggelse	Sammanhängande bostadsbebyggelse med fokus på bostäder som villor, rad- och parhus.		Förtätning
135	Torstävavägen	Funktionsblandad bebyggelse	Funktionsblandad bebyggelse med fokus på bostäder som villor, rad- och parhus. Verksamheter och service som kan samlokaliseras med bostäder som t.ex. centrumfunktioner.		Ny
136	Stensnäset	Sammanhängande bebyggelse	Sammanhängande bostadsbebyggelse med fokus på bostäder som villor, rad- och parhus.	- Strandskydd. - Stigande havsnivåer.	Förtätning
137	Högamo	Sammanhängande bebyggelse	Sammanhängande bostadsbebyggelse med fokus på bostäder som villor, rad- och parhus.		Förtätning
138	Grönområde Trummenäs golfbana	Grönområde	Grönområde och golfanläggning. Ingen ny sammanhållen bebyggelse föreslås men provning av enstaka byggnader bör tillåtas inom området.	- Strandskydd. - Stigande havsnivåer. - Rekreativvärden.	Ny
139	Trummenäs udde	Sammanhängande bebyggelse	Sammanhängande bostadsbebyggelse med fokus på bostäder som villor, rad- och parhus.	- Strandskydd. - Stigande havsvattennivåer.	Förtätning
140	Grönområde Trummenäs udde	Grönområde	Grön- och rekreationsområde.	- Strandskydd. - Stigande havsnivåer. - Naturvärden. - Rekreativvärden.	Ny
141	Trummenäs camping	Funktionsblandad bebyggelse	Funktionsblandad bebyggelse med fokus på campingverksamhet och småbåtshamn. Verksamhet som riktar sig mot besöksnäringen och erbjuder service som t.ex. uthyringsstugor, tältplatser, uppställningsplatser för husbilar/vagnar, badplats, båtplats, affär, servicehus m.m. Hållplatsläge för skärgårdstrafik.	- Strandskydd - Stigande havsnivåer - Rekreativvärden - Föreordnad mark (sediment)	Ny
142	Fäjö	Sammanhängande bebyggelse	Sammanhängande bostadsbebyggelse med blandade bebyggelse typer.	- Stigande havsvattennivåer - Naturvärden	Förtätning
143	Torsnäs udde	Sammanhängande bebyggelse	Sammanhängande bostadsbebyggelse med blandade bebyggelse typer.	- Stigande havsnivåer - Föreordnad mark - Naturvärden	Förtätning
144	Klaraberg	Grönområde	Grönområde med höga naturvärden	- Naturvärden. - Rekreativvärden.	Ny
145	Torsnäs centrum	Funktionsblandad bebyggelse	Funktionsblandad bebyggelse med fokus på bostäder som flerbostadshus, rad- och parhus. Verksamheter och service som kan samlokaliseras med bostäder som t.ex. centrumfunktioner, förskola/skola, handel, vård, idrottsverksamhet m.m.		Ny
146	Öljersjö	Grönområde	Grönområde med höga naturvärden.	- Naturvärden. - Rekreativvärden.	Ny
147	Torsnäs	Sammanhängande bebyggelse	Sammanhängande bostadsbebyggelse med fokus på bostäder som flerbostadshus, villor, rad- och parhus.	- Stigande havsnivåer. - Natur- och rekreativvärden.	Ny

Nummer	Namn på området	Användningstyp	Utvecklingsstrategi	Hänsyn bör tas till bl.a. följande värden	Underkategori
148	Berntorp	Verksamhetsmark	Verksamhetsområde för verksamheter med inriktning på småindustri och industri.	- Riksintresse kommunikationer - eventuella naturvärden - befintligt vindkraftverk - strandskydd - kringboende	Ny
149	Marinbas och varvsområde	Verksamhetsmark	Befintligt verksamhetsområde för marinbasen och varvet.	- Stigande havsnivåer. - Översvämning i samband med skyfall.	Förtätning
150	Södra Saltö	Funktionsblandad bebyggelse	Verksamhetsområde för yrkesfiske samt funktionsblandad bebyggelse i form av bostäder, verksamheter och rekreation. Den geografiska utbredningen för riksintresset för yrkesfiske ska studeras vidare i dialog med berörda parter.	- Riksintresse fiske, totalförsvaret, kulturmiljö.	Förtätning
151	Saltö	Sammanhängande bebyggelse	Sammanhängande bostadsbebyggelse med blandade bebyggelsestyper. Verksamheter och service som kan samlokaliseras med bostäder.	- Naturvärden. - Rekreativvärden.	Förtätning
152	Saltö och södra Dragsö	Grönområde	Grönområden i ett nord-sydligt stråk i de västra delarna av stadsbygden med naturvärden och rekreativvärden.	- Naturvärden. - Rekreativvärden.	Ny
153	Högaholm	Grönområde	Grönområden i ett nord-sydligt stråk i de västra delarna av stadsbygden med naturvärden och rekreativvärden.	- Naturvärden. - Rekreativvärden.	Ny
154	Dragsö	Grönområde	Grönområden i ett nord-sydligt stråk i de västra delarna av stadsbygden med naturvärden och rekreativvärden.	- Naturvärden. - Rekreativvärden.	Ny
155	Kålö	Grönområde	Grönområden i ett nord-sydligt stråk i de västra delarna av stadsbygden med naturvärden och rekreativvärden.	- Naturvärden. - Rekreativvärden.	Ny
156	Norra Långö	Grönområde	Grönområden i ett nord-sydligt stråk i de västra delarna av stadsbygden med naturvärden och rekreativvärden.	- Naturvärden. - Rekreativvärden.	Ny
157	Stumholmen	Funktionsblandad bebyggelse	Funktionsblandad bebyggelse med fokus på bostäder, service, utbildning och andra typer av verksamheter som går att kombinera med bostäder.	- Stigande havsnivåer. - Rekreativvärden. - Riksintresse kulturmiljö.	Förtätning
158	Centrala delarna av staden	Funktionsblandad bebyggelse	Funktionsblandad bebyggelse med fokus på bostäder, service, handel, kontor, utbildning och andra typer av verksamheter som går att kombinera med bostäder.	- Grönområden. - Rekreativvärden. - Riksintresse kulturmiljö. - Stigande havsnivåer.	Förtätning
159	Västra mark	Grönområde	Grönområde med naturvärden och rekreativvärden.	- Naturvärden. - Rekreativvärden.	Ny
160	Västra Mark	Verksamhetsmark	Verksamheter av ej störande karaktär samt båtuppläggning.	- Stigande havsnivåer	Ny
161	Sjukhusområdet	Verksamhetsmark	Befintligt verksamhetsområde för sjukhuset.	- Naturvärden.	Förtätning
162	Östra stadsbygden	Grönområde	Grönområden i ett nord-sydligt stråk i de östra delarna av stadsbygden med naturvärden och rekreativvärden.	- Naturvärden. - Rekreativvärden.	Ny
163	Oskarsvörn	Verksamhetsmark	Befintligt verksamhetsområde för bland annat brandstation och reningsverk.	- Översvämning i samband med skyfall.	Förtätning
164	Västra Backabo	Sammanhängande bebyggelse	Sammanhängande bostadsbebyggelse med blandade bebyggelsestyper. Verksamheter och service som kan samlokaliseras med bostäder.	- Höga naturvärden. - Riksintresse totalförsvaret. - Regionnätledning.	Ny

Nummer	Namn på området	Användningstyp	Utvecklingsstrategi	Hänsyn bör tas till bl.a. följande värden	Underkategori
165	Västra stadsbygden	Grönområde	Grönområden i ett nord-sydligt stråk i de västra delarna av stadsbygden med naturvärden och rekreativvärden.	- Naturvärden. - Rekreativvärden.	Ny
166	Rosenholm	Verksamhetsmark	Verksamheter med inriktning på marina verksamheter på Rosenholms udde och verksamheter med inriktning på hälsa, idrott och evenemang i delarna norr om E22.	- Riksintresse totalförsvaret. - Rekreativvärden. - Naturvärden.	Förtätning
167	Mellanstaden	Funktionsblandad bebyggelse	Funktionsblandad bebyggelse med fokus på bostäder, service, utbildning och andra typer av verksamheter som går att kombinera med bostäder.	- Naturmiljöer med höga naturvärden. - Rekreativvärden. - Stigande havsnivåer. - Översvämning i samband med skyfall.	Förtätning
168	Gullberna	Funktionsblandad bebyggelse	Flera områden inom stadsbygden är utpekade som utvecklingsområden för funktionsblandad bebyggelse. Här bör kompletteras med bostäder, service, utbildning och andra typer av verksamheter som går att kombinera med bostäder.	- Naturmiljöer med höga naturvärden. - Rekreativvärden.	Förtätning
169	Ringö	Grönområde	Grönområden i ett nord-sydligt stråk i de östra delarna av stadsbygden med naturvärden och rekreativvärden.	- Naturvärden. - Rekreativvärden.	Ny
170	Västra Verkö	Grönområde	Grönområden i ett nord-sydligt stråk i de östra delarna av stadsbygden med naturvärden och rekreativvärden.	- Naturvärden. - Rekreativvärden.	Ny
171	Verkö hamn och verksamhetsområde	Verksamhetsmark	Utveckling av Verkö hamn på befintlig mark, nyligen utfylld mark samt genom ytterligare utfyllning av havsvikar för att skapa nya markområden. Endast verksamheter med koppling till hamnläget samt teknisk försörjning.	- Stigande havsnivåer. - Översvämning i samband med skyfall. - Riksintresse väg.	Förtätning
172	Östra Verkö	Grönområde	Grönområden i ett nord-sydligt stråk i de östra delarna av stadsbygden med naturvärden och rekreativvärden.	- Naturvärden. - Rekreativvärden.	Ny
173	Knösö	Grönområde	Grönområden i kluster samt stråk öster om stadsbygden. Här finns höga naturvärden och rekreativvärden.	- Naturvärden. - Rekreativvärden.	Ny
174	Knösö	Grönområde	Grönområden i kluster samt stråk öster om stadsbygden. Här finns höga naturvärden och rekreativvärden.	- Naturvärden. - Rekreativvärden.	Ny
175	Prästamarken	Grönområde	Grönområde öster om stadsbygden. Här finns höga naturvärden och rekreativvärden.	- Naturvärden. - Rekreativvärden.	Ny
176	Ekebacken	Grönområde	Grönområde med naturvärden och rekreativvärden.	- Naturvärden. - Rekreativvärden.	Ny
177	Västra Lyckeby	Funktionsblandad bebyggelse	Funktionsblandad bebyggelse med fokus på bostäder, service, utbildning och andra typer av verksamheter som går att kombinera med bostäder.	- Rekreativvärden. - Stigande havsnivåer. - Översvämning i samband med skyfall och höga flöden i Lyckebyån.	Förtätning
178	Karlskrona Norra	Verksamhetsmark	Verksamhetsområde. Området kan utredas för infrastrukturåtgärder gällande järnväg, väg och kollektivtrafik.	- Riksintresse väg och järnväg. - Förorenad mark.	Ny
179	Lampan	Verksamhetsmark	Verksamheter med inriktning på tjänsteföretag, handel och logistik. Nyttja platsens fördelar med skyltläge och närhet till Österleden.	- Naturvärden. - Närliggande bebyggelse.	Ny

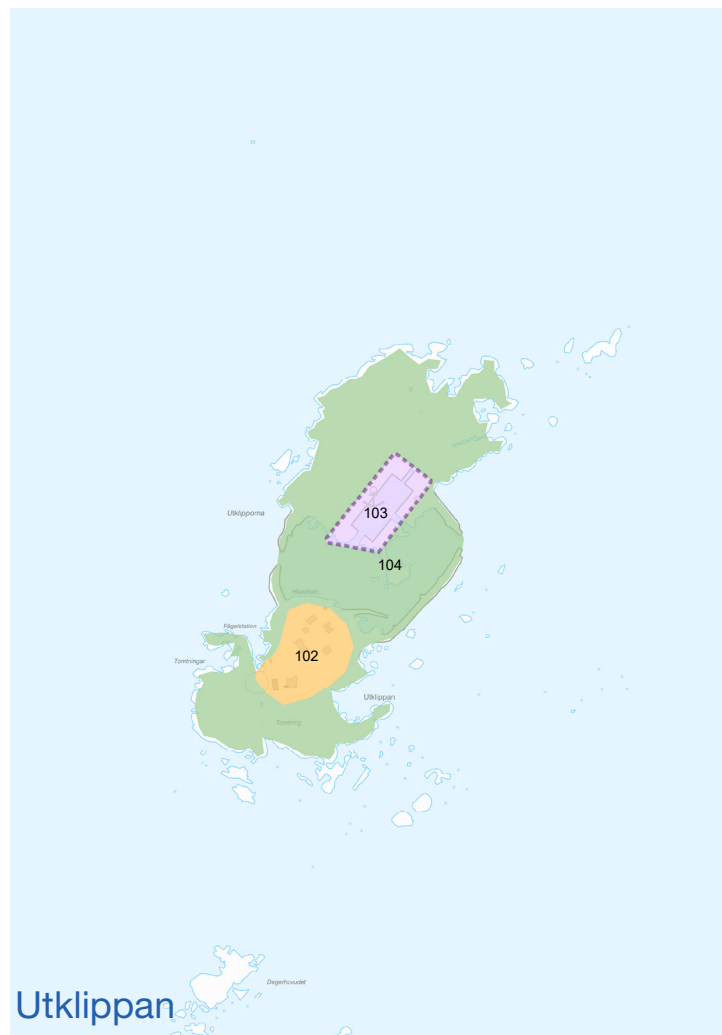
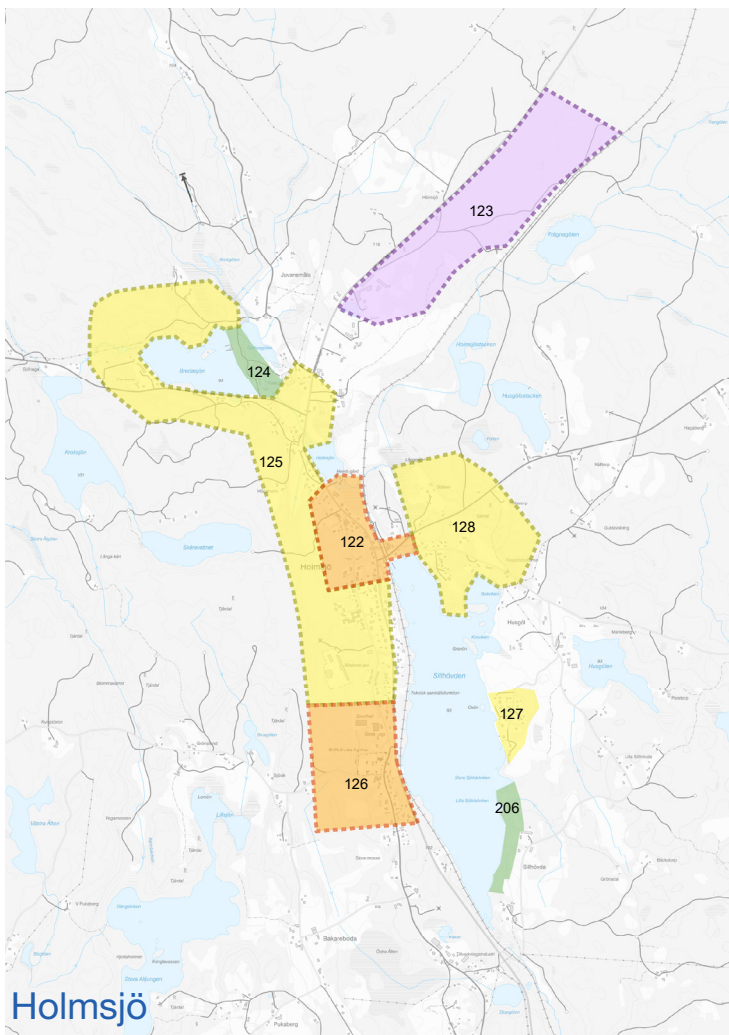
Nummer	Namn på området	Användningstyp	Utvecklingsstrategi	Hänsyn bör tas till bl.a. följande värden	Underkategori
180	Angöringen	Verksamhetsmark	Verksamheter med inriktning på handel. Viktigt att nyttja skyltläget på ett effektivt sätt.	- Vattenskyddsområde för Afvelsgårde grundvattentäkt. - Naturvärden.	Ny
181	Norra stadsbygden	Grönområde	Grönområde i de norra delarna av stadsbygden med naturvärden och rekreativvärden.	- Naturvärden. - Rekreativvärden.	Ny
182	Norra Torskors verksamhetsområde	Verksamhetsmark	Verksamheter med inriktning på småindustri, tjänsteföretag och hantverk.	- Naturvärden. - Närliggande bebyggelse.	Ny
183	Bubbetorps gård	Verksamhetsmark	Verksamheter med inriktning på tjänsteföretag och småindustri.	- Kulturmiljö. - Naturvärden.	Ny
184	Furudalsvägen	Grönområde	Grön- och rekreativområde med motionsspår. Ingen ny bebyggelse föreslås men prövning av enstaka byggnader i syfte att stärka områdets rekreativa värden kan tillåtas.	- Naturvärden. - Rekreativvärden.	Ny
185	Ådalen	Grönområde	Grönområde med höga naturvärden, nyckelbiotop. Ingen ny bebyggelse föreslås men utveckling i syfte att stärka områdets natur- och rekreativa värden kan tillåtas.	- Naturvärden. - Rekreativvärden. - Vattenskyddsområde.	Ny
186	Kråkerum	Sammanhängande bebyggelse	Sammanhängande bostadsbebyggelse med fokus på bostäder som villor, rad- och parhus.	- Vattenskyddsområde. - Strandskydd för Ådalen.	Ny
187	Ekdalen	Sammanhängande bebyggelse	Sammanhängande bostadsbebyggelse med blandade bebyggelsetyper.	- Vattenskyddsområde. - Riksintresse för kulturmiljövård.	Förtätning
188	Centrala Jämjö	Funktionsblandad bebyggelse	Utveckling av Jämjö centrum med förtätning, komplettering samt upprustning av befintlig bebyggelse. Funktionsblandad bebyggelse med fokus på flerfamiljsbostäder, verksamheter, kontor, centrumfunktioner, service, kollektivtrafik och pendlarparkeringar. Tillskapande och förädling av mötesplatser – gator, parker och torg.	- Vattenskyddsområde.	Förtätning
189	Östra Jämjö	Sammanhängande bebyggelse	Sammanhängande bostadsbebyggelse med fokus på bostäder som villor, rad- och parhus.	- Vattenskyddsområde.	Förtätning
190	Utlängan	Sammanhängande bebyggelse	Sammanhängande bostadsbebyggelse med fokus på bostäder som villor, rad- och parhus.	Riksintresse naturvård, friluftsliv och kulturmiljövård. - Stigande havsnivåer.	Förtätning
191	Stenshamn	Verksamhetsmark	Verksamhetsområde för småskaligt fiske, småbåtshamn, gästhamn och besöksnäring med tillhörande service.	- Riksintresse naturvård, friluftsliv och kulturmiljövård. - Stigande havsnivåer.	Förtätning
192	Utlängan/Stenshamns grönområde	Grönområde	Grönområde och riksintresse för naturvård, friluftsliv och kulturmiljövård.	- Riksintresse naturvård, friluftsliv och kulturmiljövård.	Ny
193	Grönområde Utlängan	Grönområde	Grönområde och riksintresse för naturvård, friluftsliv och kulturmiljövård.	- Riksintresse naturvård, friluftsliv och kulturmiljövård.	Ny
194	Grönområde Utlängan	Grönområde	Grönområde och riksintresse för naturvård, friluftsliv och kulturmiljövård.	- Riksintresse naturvård, friluftsliv och kulturmiljövård.	Ny
195	Grönområde	Grönområde	Grönområde med idrottsverksamhet.		Ny

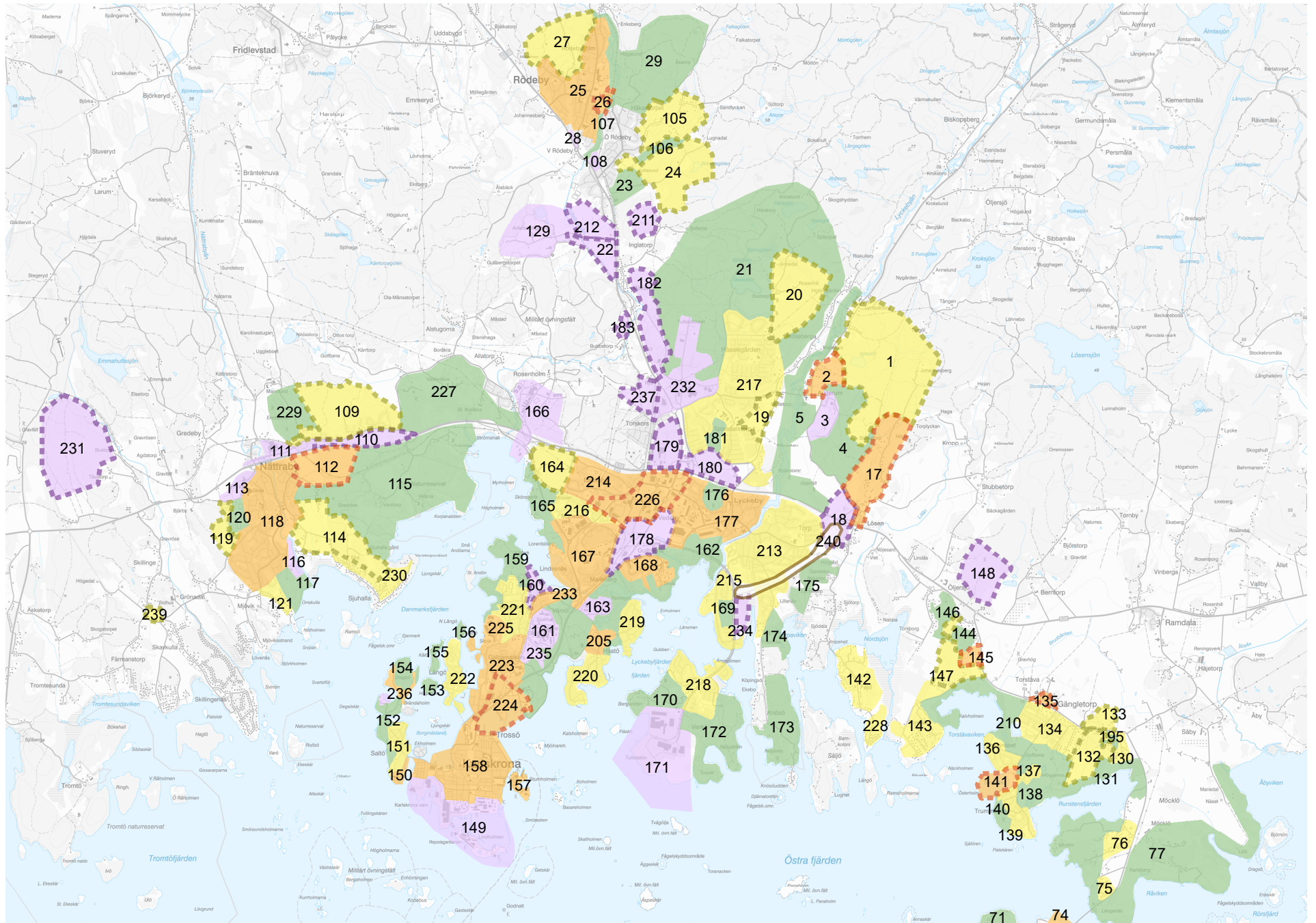
Nummer	Namn på området	Användningstyp	Utvecklingsstrategi	Hänsyn bör tas till bl.a. följande värden	Underkategori
196	Sofieborgsvägens förlängning	Sammanhängande bebyggelse	Sammanhängande bostadsbebyggelse med fokus på bostäder som villor, rad- och parhus.	- Vattenskyddsområde.	Ny
197	Östra Riksvägen	Funktionsblandad bebyggelse	Funktionsblandad bebyggelse med fokus på bostäder, kontor, service och verksamheter som inte är störande för sin omgivning.	- Vattenskyddsområde. - Skyfall.	Ny
198	Häljarum	Grönområde	Grönområde, naturreservat.	- Naturvärden. - Rekreativvärden. - Vattenskyddsområde.	Ny
199	Norra Binga	Verksamhetsmark	Verksamhetsområde med inriktning mot småindustri, tjänsteföretag och hantverk.	- Riksintresse för kommunikationer.	Ny
200	Norra Binga	Verksamhetsmark	Verksamhetsområde med inriktning mot småindustri, tjänsteföretag och hantverk.	- Riksintresse för kommunikationer.	Ny
201	Jändelskolan	Funktionsblandad bebyggelse	Funktionsblandad bebyggelse med fokus på utbildningsverksamhet, skola och förskola.	- Vattenskyddsområde. - Riksintresse för kulturmiljövård. - Strandskydd. - Höga flöden i Hammarbyån.	Förtätning
202	Hammarby gata	Sammanhängande bebyggelse	Sammanhängande bostadsbebyggelse med fokus på bostäder som villor, rad- och parhus.	- Riksintresse för kulturmiljövård.	Ny
203	Binga	Sammanhängande bebyggelse	Sammanhängande bostadsbebyggelse med fokus på bostäder som villor, rad- och parhus.	- Riksintresse för kulturmiljövård. - Fornlämningar.	Ny
204	Hallarum	Sammanhängande bebyggelse	Sammanhängande bostadsbebyggelse med fokus på bostäder som villor, rad- och parhus.	- Riksintresse för kulturmiljövård.	Ny
205	Hästö centrum	Funktionsblandad bebyggelse	Funktionsblandad bebyggelse med fokus på flerfamiljshus, verksamheter, utbildning, kontor, centrumfunktioner och service som t.ex. restauranger, handel, torg, park m.m.	- Stigande havsnivåer. - Översvämning i samband med skyfall.	Förtätning
206	Sillhövda	Grönområde	Naturområde med höga naturvärden som ska undantas från bebyggelse.	- Höga naturvärden	Ny
207	Orraberget	Grönområde	Centralt beläget grönområde. Viktigt ur närrekreationssynpunkt.	- Naturvärden. - Rekreativvärden.	
208	Parkvägen	Grönområde	Grönområde med natur- och rekreativvärden.	- Naturvärden. - Rekreativvärden. - Kulturmiljövärden.	
209	Sydöstra Binga	Grönområde	Grönområde med natur- och rekreativvärden.	- Naturvärden. - Rekreativvärden.	
210	Torstävaviken	Grönområde	Grönområde med höga naturvärden på land och i vatten.	- Höga naturvärden - Rekreativvärden.	Ny
211	Inglatorp	Verksamhetsmark	Ny lokalisering för ridskola.	- Eventuell påverkan på Silletorpsån.	Ny
212	Tippvägen norra	Verksamhetsmark	Verksamhetsområde främst för industri och andra verksamheter som kan vara störande för sin omgivning. Längs vägen kan verksamheter i form av småindustri, hantverks- och tjänsteföretag med behov av skyltläge och bra kommunikationer förekomma.	- Närhet till bostäder. - Påverkan på Silletorpsån.	Ny

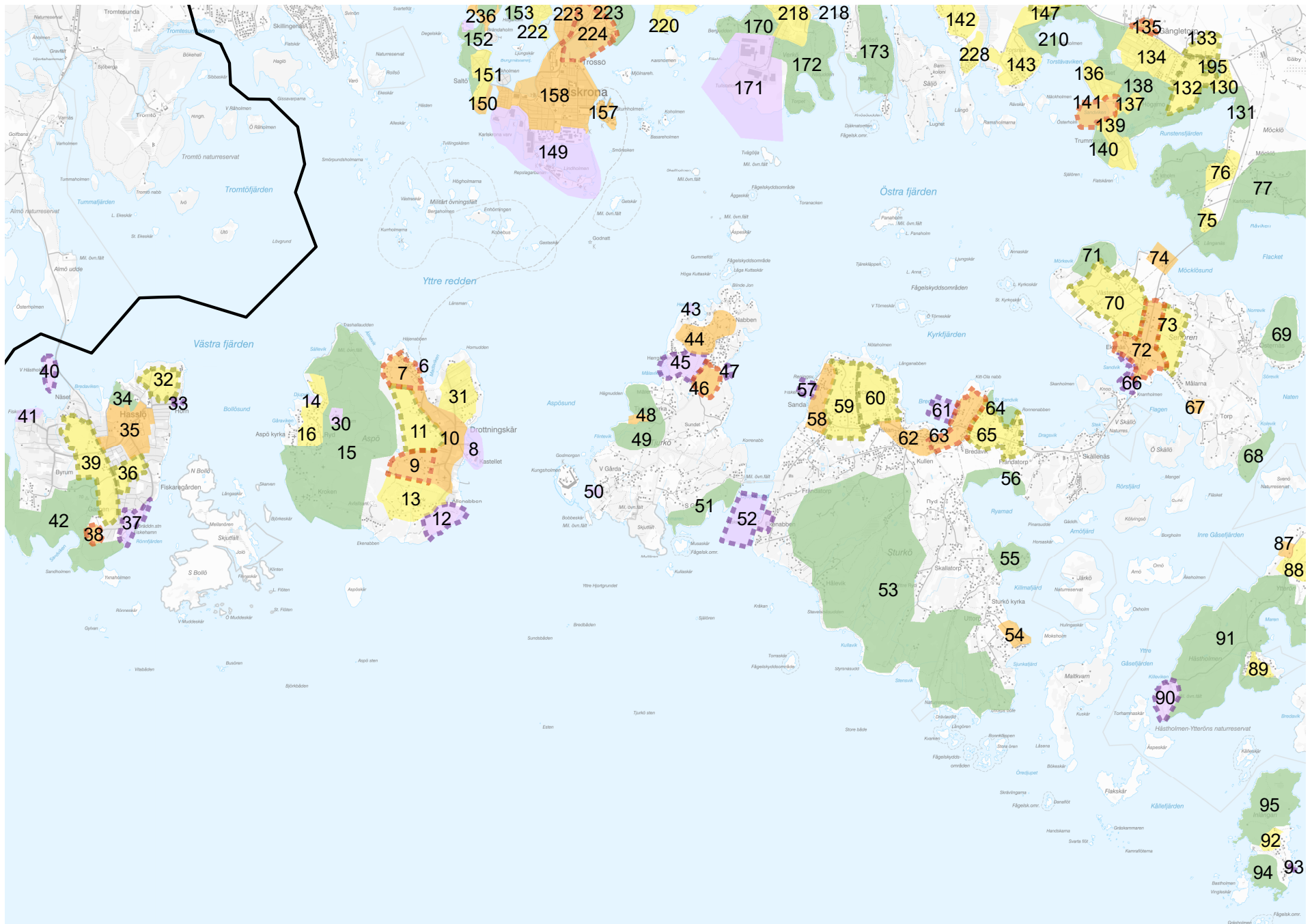
Nummer	Namn på området	Användningstyp	Utvecklingsstrategi	Hänsyn bör tas till bl.a. följande värden	Underkategori
213	Östra Lyckeby	Sammanhängande bebyggelse	Sammanhängande bostadsbebyggelse med blandade bebyggelsestyper. Verksamheter och service som kan samlokaliseras med bostäder.	- Rekreativvärden. - Stigande havsnivåer. - Översvämning i samband med skyfall och höga flöden i Lyckebyån.	Förtätning
214	Backabo	Funktionsblandad bebyggelse	Funktionsblandad bebyggelse med fokus på bostäder, service och andra typer av verksamheter som går att kombinera med bostäder.	- Riksintresse totalförsvaret. - Regionnätledning. - Översvämning i samband med skyfall.	Förtätning
215	Ringö	Sammanhängande bebyggelse	Sammanhängande bostadsbebyggelse med blandade bebyggelsestyper. Verksamheter och service som kan samlokaliseras med bostäder.	- Stigande havsnivåer.	Förtätning
216	Mariedal	Sammanhängande bebyggelse	Sammanhängande bostadsbebyggelse med blandade bebyggelsestyper. Verksamheter och service som kan samlokaliseras med bostäder.		Förtätning
217	Norra Stadsbygden	Sammanhängande bebyggelse	Sammanhängande bostadsbebyggelse med blandade bebyggelsestyper. Verksamheter och service som kan samlokaliseras med bostäder.	- Naturvärden. - Vattenskyddsområde för Afvelsgårde grundvattentäkt och Lyckebyån. - Översvämning i samband med skyfall.	Förtätning
218	Verkö	Sammanhängande bebyggelse	Sammanhängande bostadsbebyggelse med blandade bebyggelsestyper. Verksamheter och service som kan samlokaliseras med bostäder.	- Stigande havsnivåer. - Naturvärden.	Förtätning
219	Norra Hästö	Sammanhängande bebyggelse	Sammanhängande bostadsbebyggelse med blandade bebyggelsestyper. Verksamheter och service som kan samlokaliseras med bostäder.	- Stigande havsnivåer.	Förtätning
220	Södra Hästö	Sammanhängande bebyggelse	Sammanhängande bostadsbebyggelse med blandade bebyggelsestyper. Verksamheter och service som kan samlokaliseras med bostäder.	- Stigande havsnivåer.	Förtätning
221	Bergåsa	Sammanhängande bebyggelse	Sammanhängande bostadsbebyggelse med blandade bebyggelsestyper. Verksamheter och service som kan samlokaliseras med bostäder.	- Rekreativvärden.	Förtätning
222	Långö	Sammanhängande bebyggelse	Sammanhängande bostadsbebyggelse med blandade bebyggelsestyper. Verksamheter och service som kan samlokaliseras med bostäder.	- Stigande havsnivåer. - Rekreativvärden.	Förtätning
223	Wämö	Funktionsblandad bebyggelse	Funktionsblandad bebyggelse med fokus på bostäder, service, utbildning och andra typer av verksamheter som går att kombinera med bostäder.	- Grönområden. - Rekreativvärden. - Stigande havsnivåer.	Förtätning
224	Hattholmen	Funktionsblandad bebyggelse	Utvecklingsområde för funktionsblandad bebyggelse. Här bör kompletteras med bostäder, service, utbildning och andra typer av verksamheter som går att kombinera med bostäder.	- Riksintresse kulturmiljö och väg. - Stigande havsnivåer.	Ny

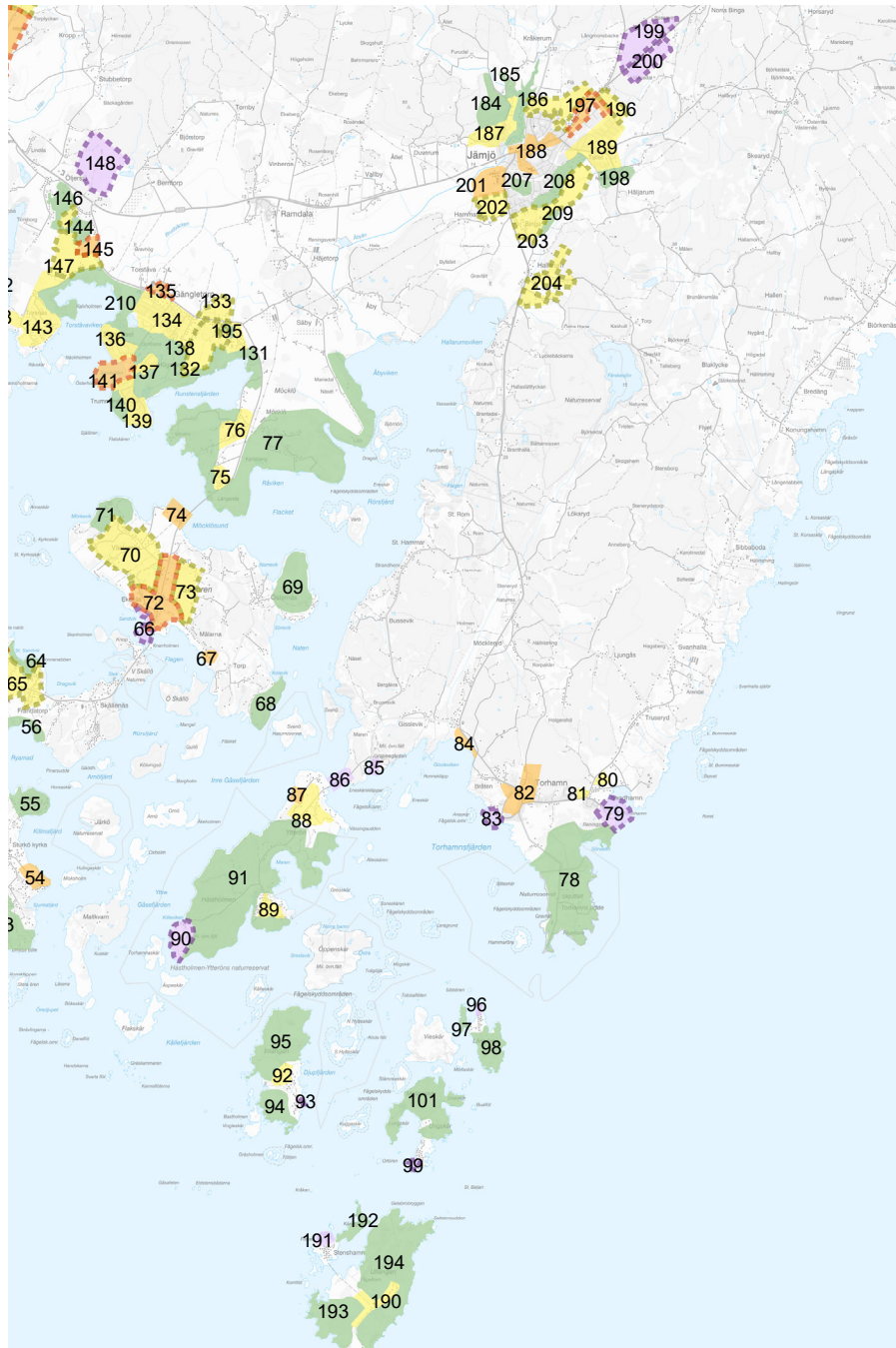
Nummer	Namn på området	Användningstyp	Utvecklingsstrategi	Hänsyn bör tas till bl.a. följande värden	Underkategori
225	Gräsvik	Funktionsblandad bebyggelse	Utvecklingsområde för funktionsblandad bebyggelse. Här bör kompletteras med bostäder, service, utbildning och andra typer av verksamheter som går att kombinera med bostäder.	- Stigande havsnivåer. - Rekreativvärden.	Förtätning
226	Norra Mellanstaden	Funktionsblandad bebyggelse	Utvecklingsområde för funktionsblandad bebyggelse. Här bör kompletteras med bostäder, service, utbildning och andra typer av verksamheter som går att kombinera med bostäder.	- Riksintresse järnväg.	Ny
227	Stora Boråkra	Grönområde	Grönområde med naturvärden. Komplettering av bebyggelse samt utveckling av odlingsverksamhet bör tillåtas.	- Naturvärden. - Översvämning i samband med skyfall. - Kulturvärden.	Ny
228	Fäjö	Sammanhängande bebyggelse	Sammanhängande bostadsbebyggelse med blandade bebyggelse typer.	- Stigande havsnivåer - Naturvärden	Förtätning
229	Marielund	Grönområde	Grönområde med höga naturvärdens. Omfattas av Natura 2000 och riksintresse för naturvård.	- Naturvärden.	Ny
230	Sjuhalla	Sammanhängande bebyggelse	Sammanhängande bostadsbebyggelse med blandade bebyggelse typer. En breddning av befintlig tillfartsväg behövs.	- Stigande havsnivåer.	Förtätning
231	Vambåsa	Verksamhetsmark	Verksamhetsområde med inriktning på industri och verksamheter med stort ytbehov eller omgivningspåverkan. Utveckling förutsätter samverkan med Ronneby kommun.	- Kulturmiljö	Ny
232	Torskors	Verksamhetsmark	Verksamheter med inriktning på småindustri, tjänsteföretag och hantverk.	- Översvämning i samband med skyfall.	Förtätning
233	Annebo	Funktionsblandad bebyggelse	Funktionsblandad bebyggelse med fokus på bostäder, service och andra typer av verksamheter som går att kombinera med bostäder.	- Stigande havsnivåer.	Förtätning
234	Östra Ringö	Verksamhetsmark	Kompletterande yta för hamnens behov av ex. korttidsparkering.	- Stigande havsnivåer.	Ny
235	Wämö kyrkogård	Verksamhetsmark	Begravningsplats - Wämö kyrkogård.	- Naturvärden inom området.	Förtätning
236	Dragsö camping	Funktionsblandad bebyggelse	Funktionsblandad bebyggelse med fokus på campingverksamhet. Verksamhet som riktar sig mot besöksnäringen och erbjuder funktioner och service som t.ex. uthyrningsstugor, tältplatser, uppställningsplatser för husbilar/vagnar, badplats, båtplats, affär, servicehus m.m.	- Naturvärden. - Rekreativvärden.	Förtätning
237	Fåglasång	Verksamhetsmark	Verksamheter med inriktning på småindustri, tjänsteföretag och hantverk.	- Riksintresse totalförsvaret. - Höga naturvärden.	Ny
238	Dragsö småbåtshamn	Verksamhetsmark	Verksamhetsområde för hamnverksamhet med inriktning på gästhamn, småbåtshamn och tillhörande service.	- Naturvärden. - Rekreativvärden.	Förtätning

Nummer	Namn på området	Användningstyp	Utvecklingsstrategi	Hänsyn bör tas till bl.a. följande värden	Underkategori
239	Grönadal	Sammanhängande bebyggelse	Sammanhängande bostadsbebyggelse med blandade bebyggelsestyper.	- Landskapsbild - Naturvärden.	Ny
240		Utredningsområde	Trafikverket har ett framtida riksintresse för väg mellan E22 och hamn av riksintresse på Verkö. Nuvarande trafikled mellan Verköled och E22 behöver vidareutvecklas.		



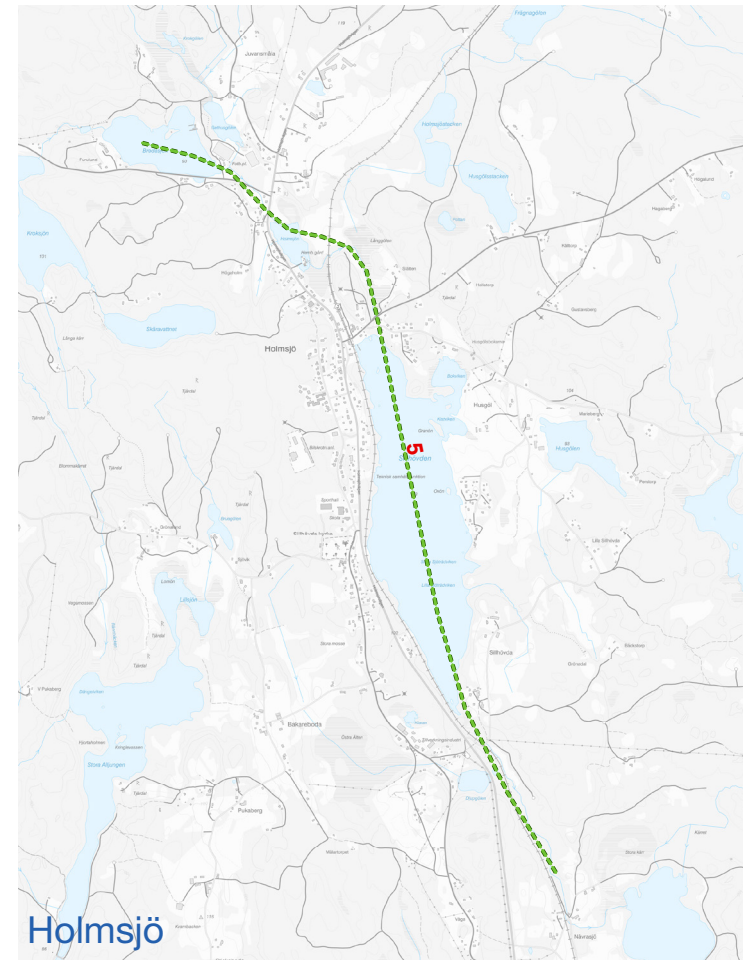
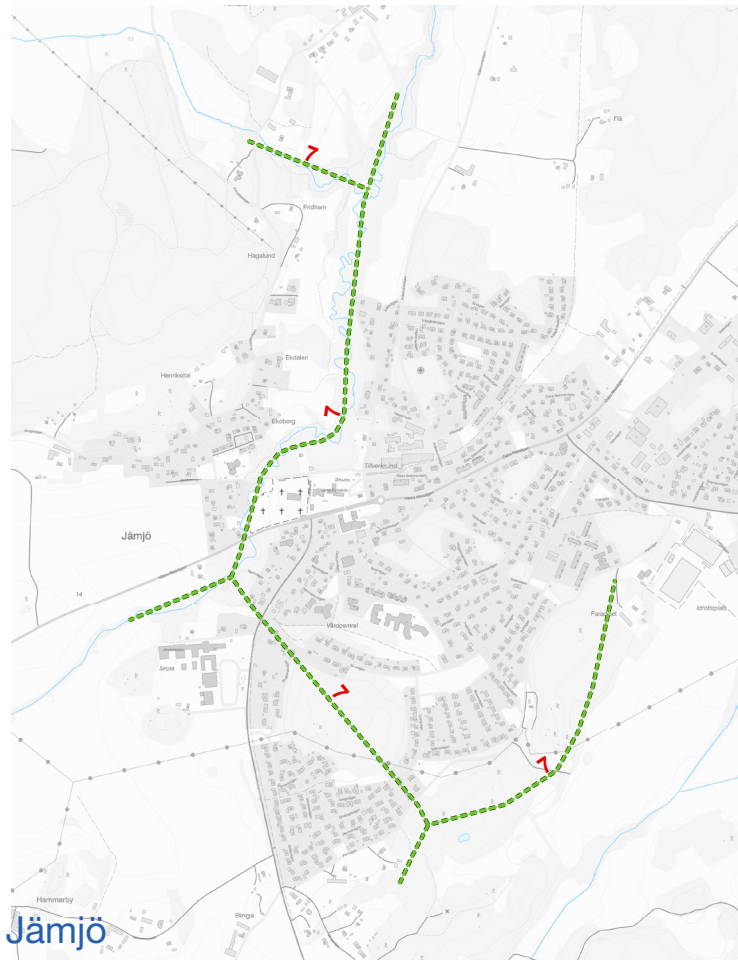


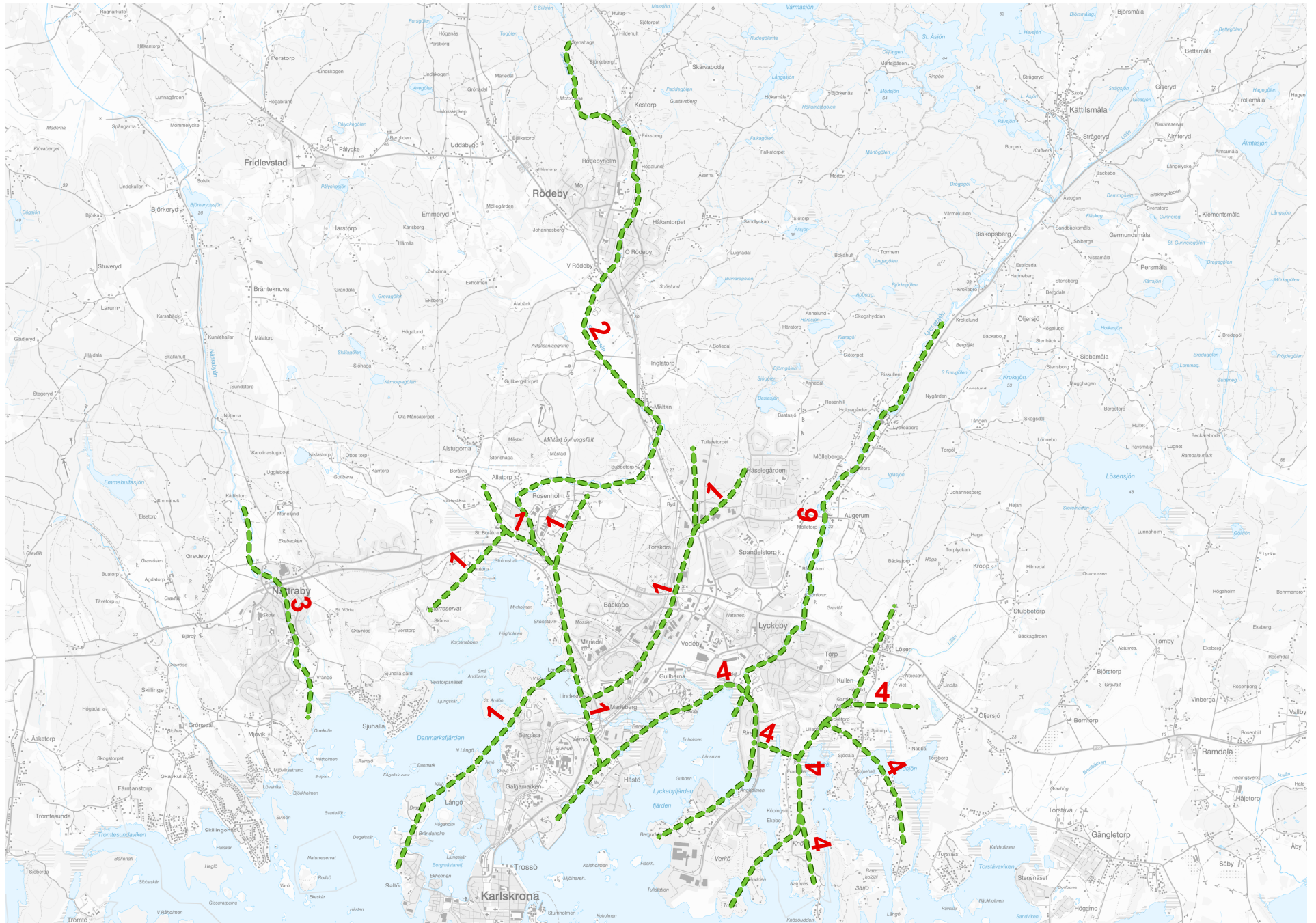




Gröna stråk

Nummer	Namn	Beskrivning
1	Gröna stråk	Gröna stråk och behov av förstärkta gröna samband
2	Silletorpsån	
3	Nättrabyån	
4	Gröna stråk	Gröna stråk och behov av förstärkta gröna samband
5	Silletorpsån	
6	Lyckebyån	
7	Gröna stråk	Gröna stråk och behov av förstärkta gröna samband

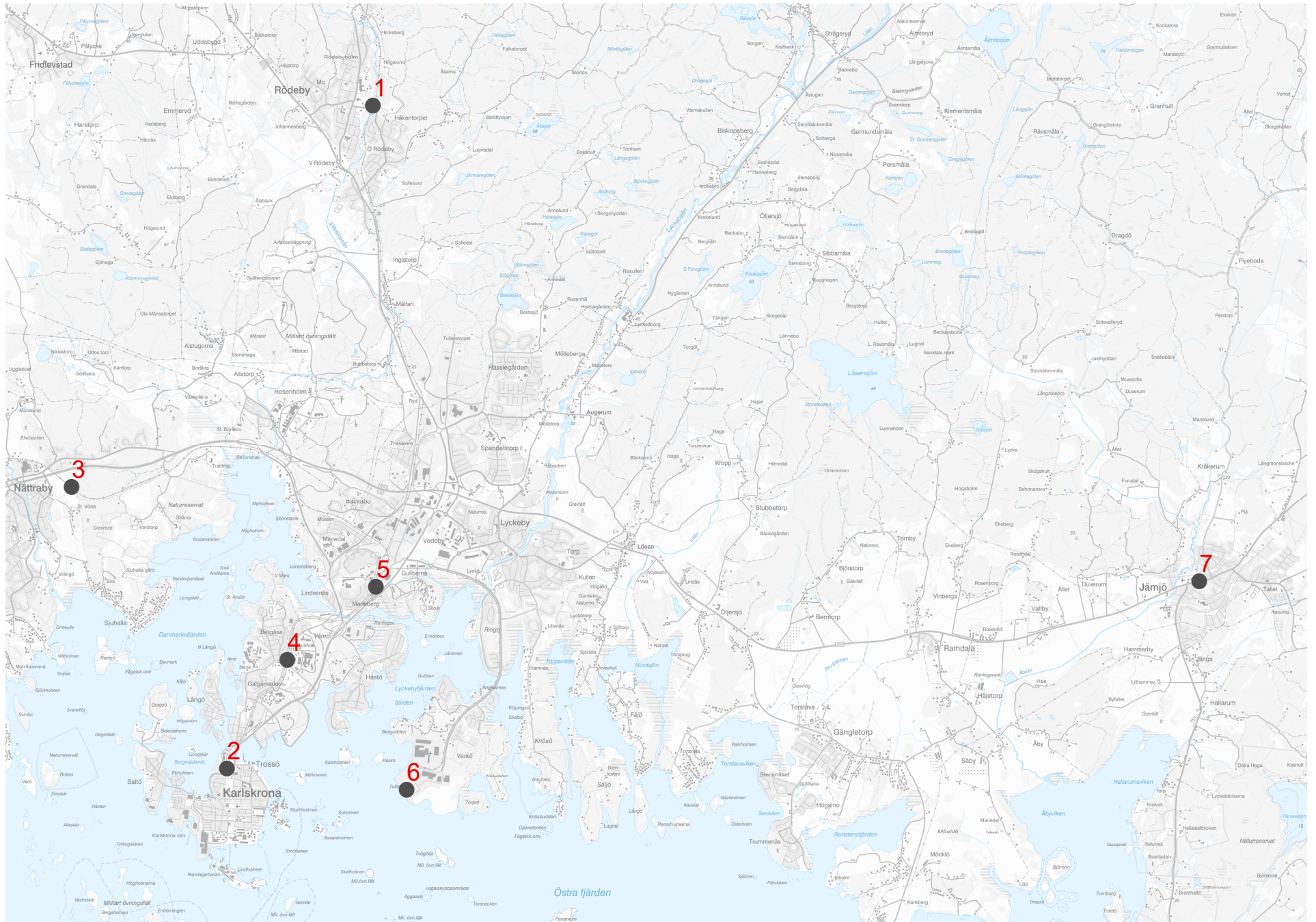




Noder

Nummer	Namn
1	Kollektivtrafiknod Rödeby
2	Kollektivtrafiknod Karlskrona centralstation
3	Kollektivtrafiknod Nättraby
4	Kollektivtrafiknod Bergåsa station
5	Eventuellt framtida kollektivtrafiknod Karlskrona Norra
6	Verkö hamn
7	Kollektivtrafiknod Jämjö
8	Kollektivtrafiknod Holmsjö

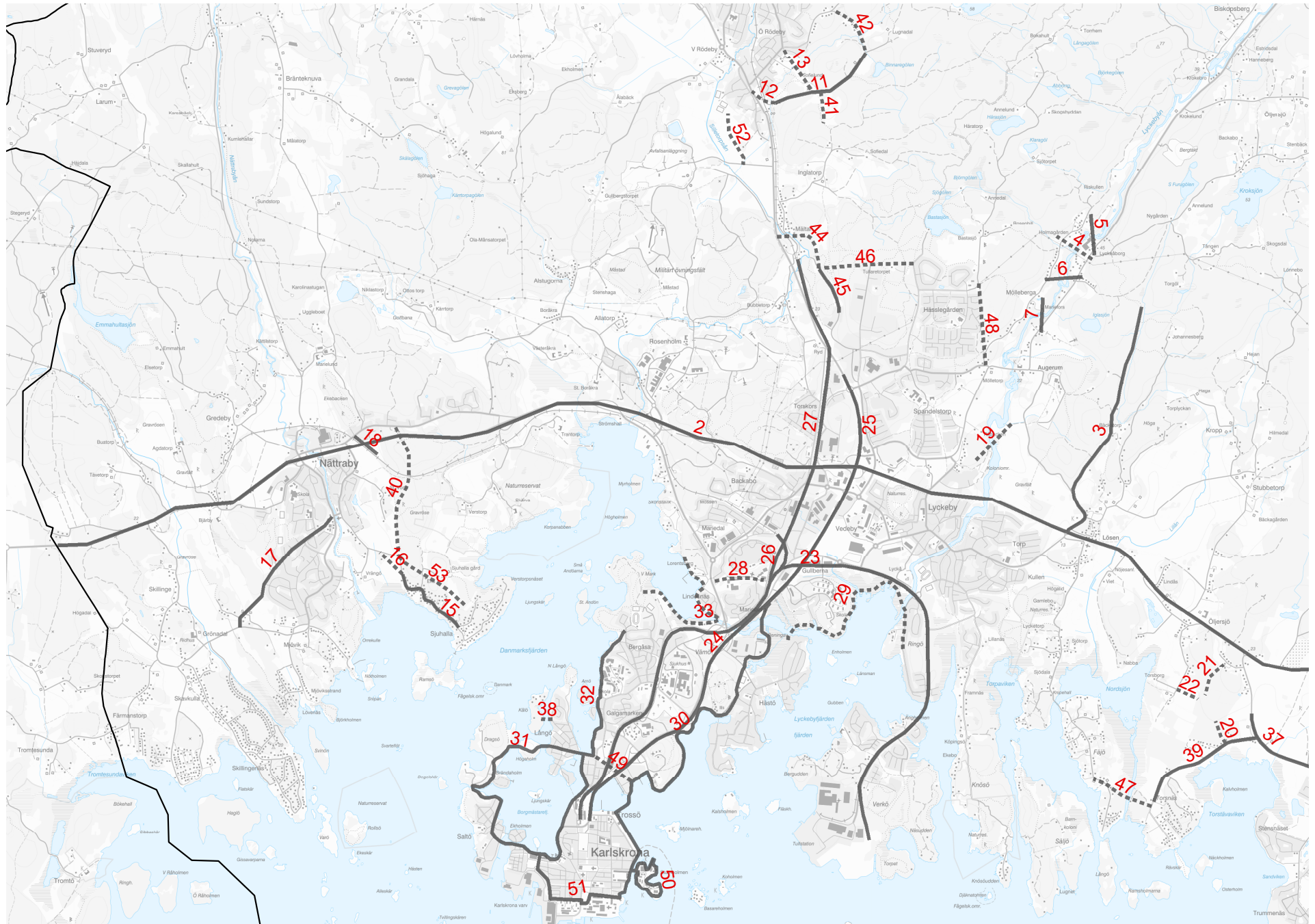


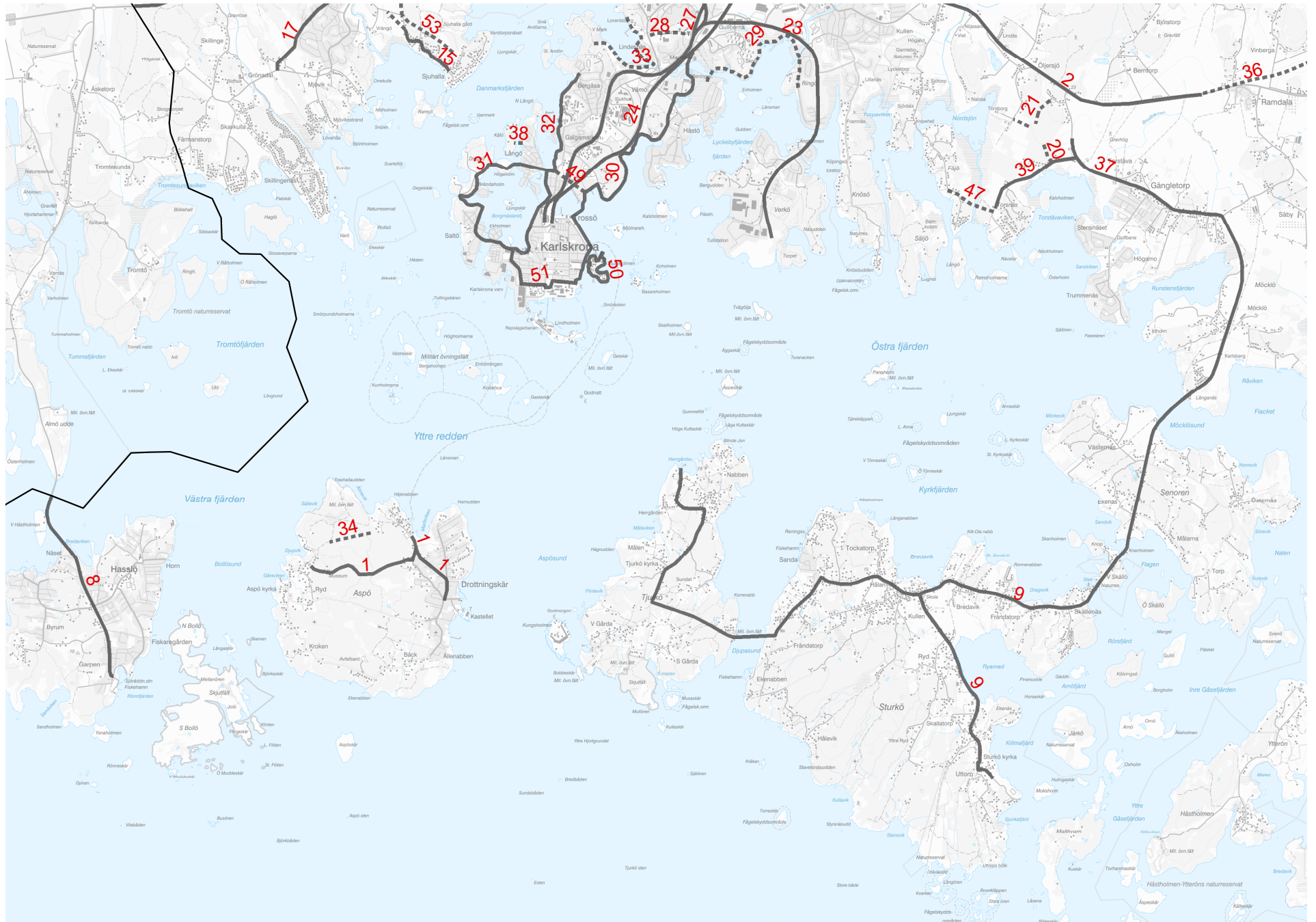


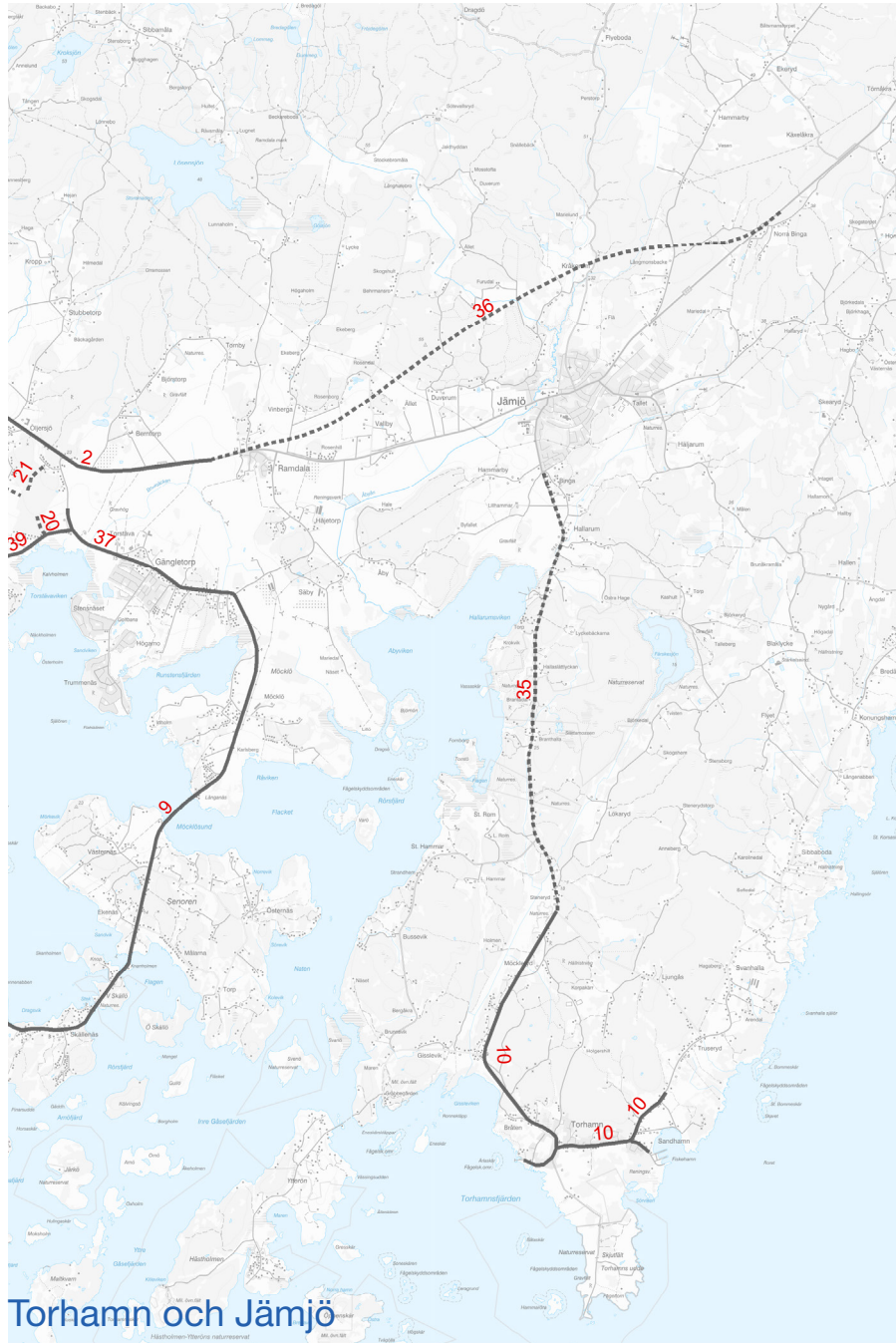
Vägar eller kopplingar

Nummer	Väg eller koppling	Namn
1	Befintlig väg eller koppling som behöver utvecklas	Gång- och cykelväg
2	Befintlig väg eller koppling som behöver utvecklas	E22
3	Befintlig väg eller koppling som behöver utvecklas	Ny vägkoppling inom området behöver utredas vidare. En koppling mot Lyckeåborgsvägen kan behövas.
4	Ny väg eller koppling	
5	Befintlig väg eller koppling som behöver utvecklas	
6	Befintlig väg eller koppling som behöver utvecklas	
7	Befintlig väg eller koppling som behöver utvecklas	
8	Befintlig väg eller koppling som behöver utvecklas	Gång- och cykelväg
9	Befintlig väg eller koppling som behöver utvecklas	Gång- och cykelväg
10	Befintlig väg eller koppling som behöver utvecklas	Upprustning av väg mellan Steneryd och Torhamn. Ny gång- och cykelväg mellan Jämjö och Sandhamn.
11	Befintlig väg eller koppling som behöver utvecklas	Sofielundsvägen
12	Ny väg eller koppling	Ny vägtunnel under järnvägen samt ny koppling till väg 28
13	Ny väg eller koppling	Ny koppling över dalgången
14	Ny väg eller koppling	Ny koppling för gång och cykel.
15	Befintlig väg eller koppling som behöver utvecklas	Sjuhällavägen
16	Ny väg eller koppling	Omdragning av Sjuhällavägen
17	Befintlig väg eller koppling som behöver utvecklas	Förbättrad gång- och cykelväg längs Parkvägen och Mjöviksvägen.
18	Befintlig väg eller koppling som behöver utvecklas	Förbättrad koppling för att överbrygga barriärer.
19	Ny väg eller koppling	Ny gång- och cykelväg över Lyckebyån
20	Ny väg eller koppling	Ny koppling
21	Ny väg eller koppling	Ny koppling
22	Ny väg eller koppling	Ny koppling för gång- och cykel
23	Befintlig väg eller koppling som behöver utvecklas	Järnväg
24	Befintlig väg eller koppling som behöver utvecklas	Infartsleden
25	Befintlig väg eller koppling som behöver utvecklas	

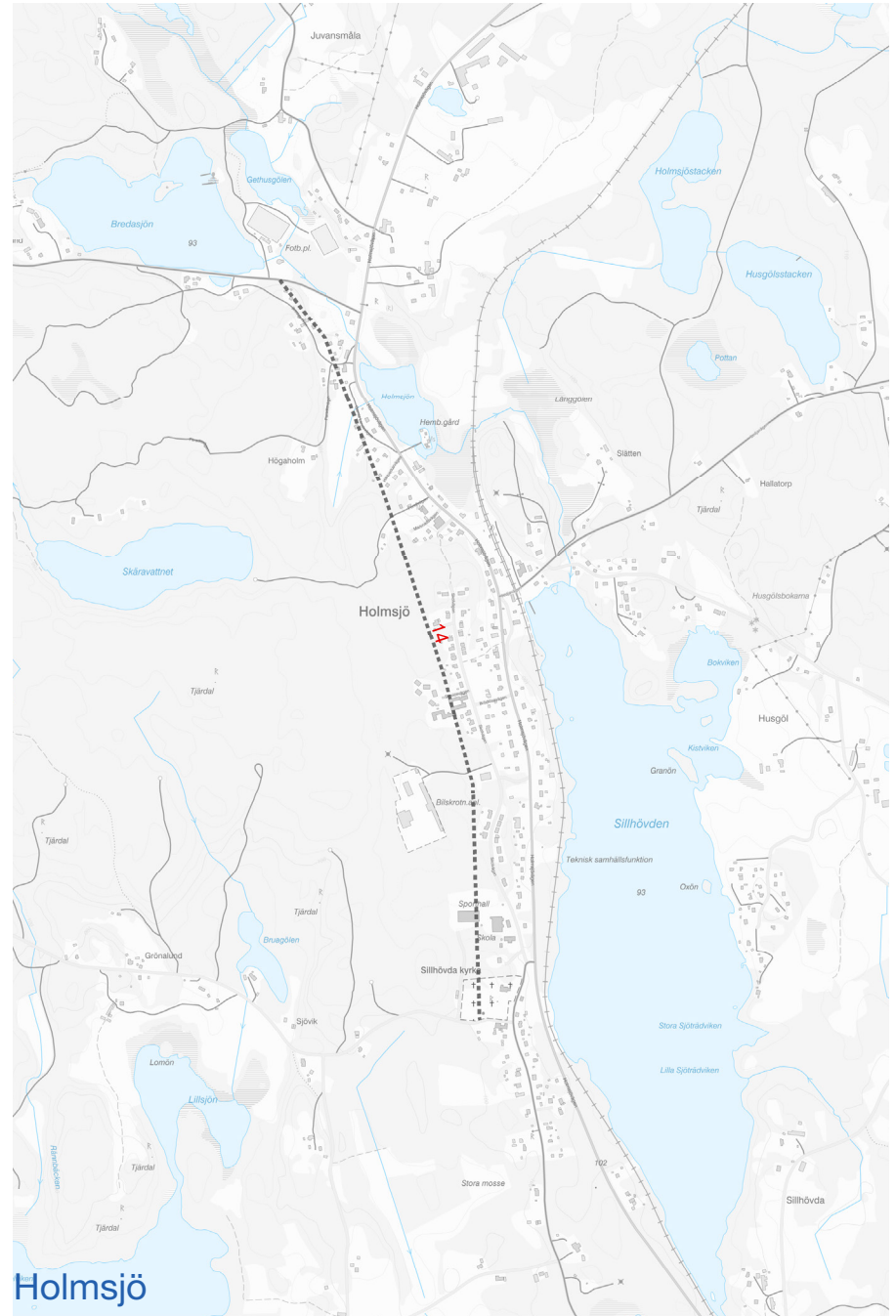
Nummer	Väg eller koppling	Namn
26	Befintlig väg eller koppling som behöver utvecklas	Järnväg
27	Befintlig väg eller koppling som behöver utvecklas	Järnväg
28	Ny väg eller koppling	Ny koppling som syftar till att förbättra vägnätet i öst-västlig riktning.
29	Ny väg eller koppling	Promenadstråk utvecklas för att koppla samman Ringö med Hästö.
30	Befintlig väg eller koppling som behöver utvecklas	Befintligt gång- och cykelstråk utvecklas med en broförbindelse mellan Hattholmen och Trossö.
31	Befintlig väg eller koppling som behöver utvecklas	Nya kopplingar till Högaoholm från Dragsö och Långö möjliggör sammanhängande rekreativstråk.
32	Befintlig väg eller koppling som behöver utvecklas	Utveckla befintligt rekreativstråk.
33	Ny väg eller koppling	Nytt rekreativstråk.
34	Ny väg eller koppling	Förslag på nytt gång och cykelstråk.
35	Ny väg eller koppling	Ny gång- och cykelväg mellan Jämjö och Torhman
36	Ny väg eller koppling	Ny sträckning av väg E22
37	Befintlig väg eller koppling som behöver utvecklas	Anpassning till stigande havsvattennivåer.
38	Ny väg eller koppling	Ny koppling
39	Befintlig väg eller koppling som behöver utvecklas	Gång och cykelväg samt Anpassning till stigande havsvattennivåer.
40	Ny väg eller koppling	Ny nord-sydlig koppling
41	Ny väg eller koppling	Ny väg till föreslagna ridskola
42	Ny väg eller koppling	Ny koppling över dalgången
44	Ny väg eller koppling	Ny förbindelse till väg 28.
45	Befintlig väg eller koppling som behöver utvecklas	Silverbägen
46	Ny väg eller koppling	Ny koppling mellan Silvervägen, Tennvägen och Friluftsvägen.
47	Ny väg eller koppling	Ungefärligt läge för ny g-c koppling. Bör ansluta till bebyggelse för att skapa tryggt stråk.
48	Ny väg eller koppling	
49	Ny väg eller koppling	Ny koppling för gång- och cykel i öst-västlig riktning.
50	Befintlig väg eller koppling som behöver utvecklas	Viktigt rekreativstråk.
51	Befintlig väg eller koppling som behöver utvecklas	
52	Ny väg eller koppling	Ny tillfart till idrottsplatsen.
53	Ny väg eller koppling	Ny vägsträckning behöver utredas vidare i framtida planering.







Torhamn och Jämjö



Holmsjö

LIS-områden

Nummer	Namn	Kategori
1	Skärsjön	Högre täthet
2	Byasjön	Högre täthet
3	Norrsjön	Lägre täthet
4	Stengölen	Högre täthet
5	Yasjön	Lägre täthet
6	Nävräsjön	Högre täthet
7	Kroksjön (Dunkamåla)	Lägre täthet
8	Husgölen	Högre täthet
9	Sillhövden	Högre täthet
10	Skäravattnet	Lägre täthet
11	Bredasjön	Högre täthet
12	Kroksjön (Holmsjö)	Lägre täthet
13	Stora Alljungen	Lägre täthet
14	Brudgölen	Lägre täthet
15	Trehörningen	Lägre täthet
16	Älten	Lägre täthet
17	Sidlången	Lägre täthet
18	Nätterhövden	Lägre täthet

