

FÖRKLARINGSTEXT

- FASTIGHETSGRÄNS
- NYTT VÄGFÖRSLAG
- GRANITKANTSTEN RV2, SATT I BETONG
- GRANITKANTSTEN RF2, SATT I BETONG
- CENTRUMLINJE
- LINJEN ÄR RITAD 2 METER UTANFÖR GRÄNSEN FÖR ENTREPRENADEN
- MÄLNING MITTLINJE
- MÄLNING KANTLINJE

- NY BELÄGGNING CYKELVÄG
- NY BELÄGGNING VÄG
- NY GRÖNREMSA
- NY CIRKULATIONSPLATS
- NY BELÄGGNING PLATTOR
- NY BUSHÅLLPLATS

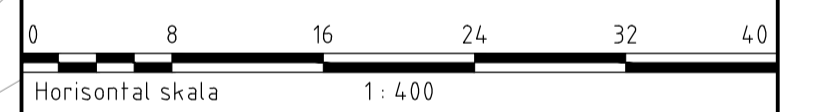
- ÖVERBYGGNAD ENLIGT ÖVERBYGGNADSTABELL, RITNING 000T0401
- NYTT SKYLTT
- VÄJNINGSLINJE
- +12.50 NY HÖJD
- +12.50 BEF HÖJD BIBEHÅLLES

ANMÄRKNING

- ANSLUTS OCH ANPASSAS TILL BEFINTLIG YTA

KOORDINATSYSTEM:
- SWEREF 99 15 00

HÖJDSYSTEM:
- RH 2000



BET	ANT	ÄNDRINGEN AVSER	DATUM	SIGN

FÖRFRÅGNINGSUNDERLAG
VERKÖ
KARLSKRONA KOMMUN



Ramboll Sverige AB
Skeppsgatan 5
211 11 Malmö
Tfn: 010-615 60 00
www.ramboll.se

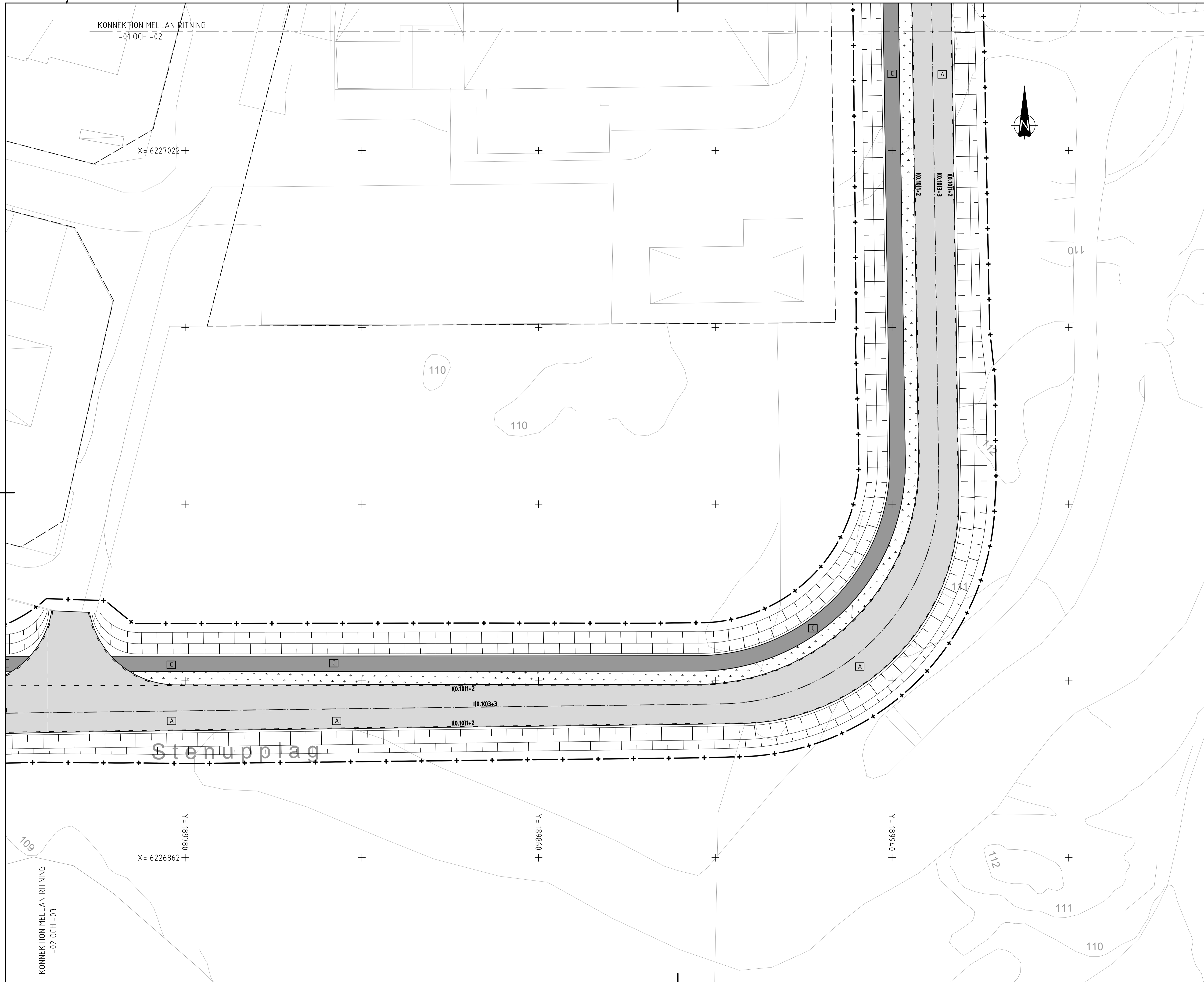
UPPDRAG NR 1320039876	RITAD/KONSTR AV A.OSMANOVSKI	HANDLÄGGARE
DATUM 2019-05-21	ANSVARIG A.OSMANOVSKI	

VERKÖ

UTFORMNINGSPLAN	SKALA A1 1:400	NUMMER 000T0501	BET
-----------------	-------------------	--------------------	-----

_XREF : ...MODELL\10002001_2009-08-17 08:3
 ...MODELL\10000101_2009-08-17 08:6
 ...MODELL\10009702_2009-06-16 07:6

Plotkod: 08 06 16 16:31
 Fil: P:\64mos2\6908\61690827206\4_PROJ\TYR\Hides\200T0404.dwg



KONNEKTION MELLAN RITNING
-01 OCH -02

X= 6227022 +

110

110

Stenupplag

X= 6226862 +

Y = 189780

Y = 189860

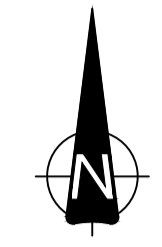
Y = 189940

109

112

111

110



FÖRKLARINGSTEXT

- FASTIGHETSGRÄNS
- NYTT VÄGFÖRSLAG
- GRANITKANTSTEN RV2, SATT I BETONG
- GRANITKANTSTEN RF2, SATT I BETONG
- CENTRUMLINJE
- LINJEN ÄR RITAD 2 METER UTANFÖR GRÄNSEN FÖR ENTREPRENADEN
- (0.10) 3+3 MÄLNING MITTLINJE
- (0.10) 1+2 MÄLNING KANTLINJE

- NY BELÄGGNING CYKELVÄG
- NY BELÄGGNING VÄG
- NY GRÖNREMSA
- NY CIRKULATIONSPLATS
- NY BELÄGGNING PLATTOR
- NY BUSSHÅLLPLATS

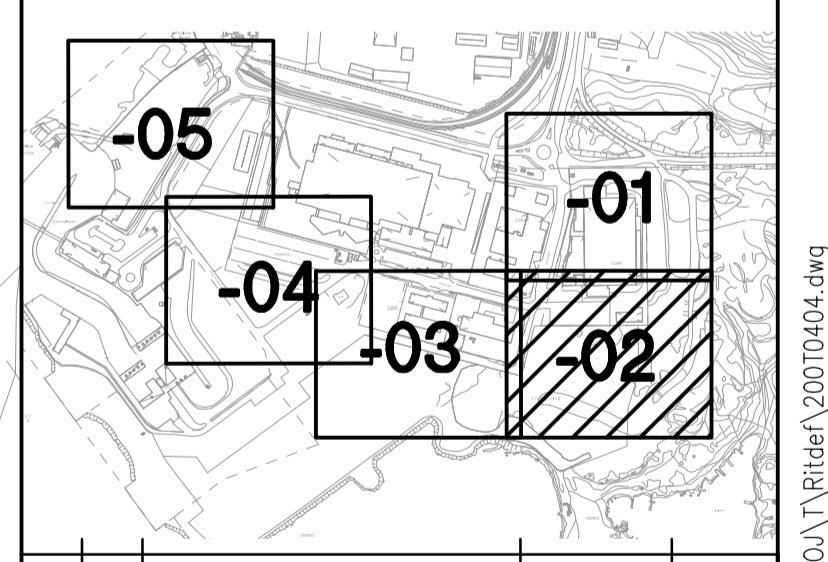
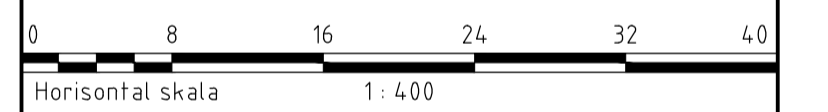
- A - D ÖVERBYGGNAD ENLIGT ÖVERBYGGNADSTABELL, RITNING 000T0401
- ± NYTT SKYLTT
- ▼ VÄJNINGSLINJE
- +12.50 NY HÖJD
- +12.50 BEF HÖJD BIBEHÅLLES

ANMÄRKNING

- AT ANSLUTS OCH ANPASSAS TILL BEFINTLIG YTA

KOORDINATSYSTEM:
- SWEREF 99 15 00

HÖJDSYSTEM:
- RH 2000

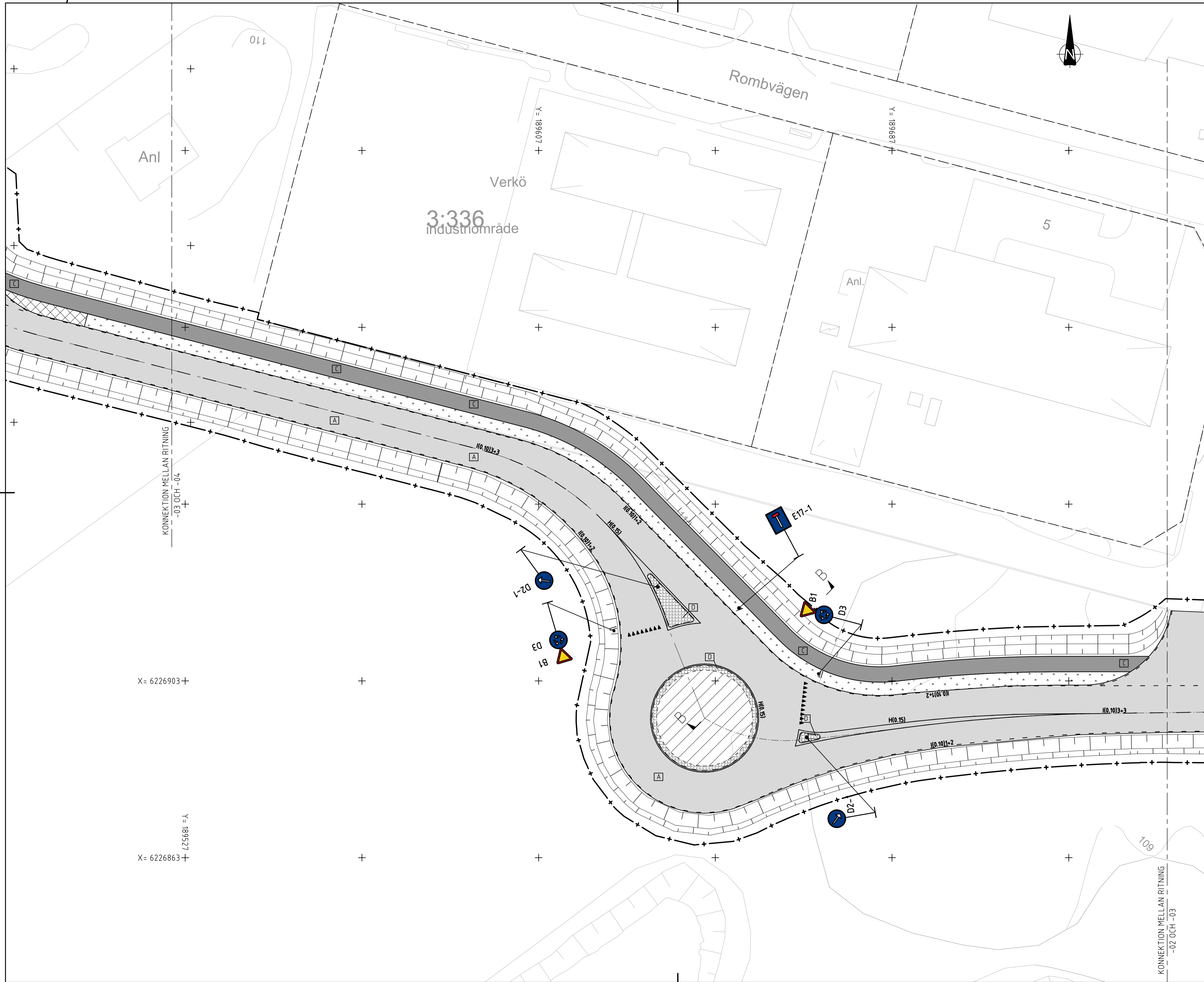


BET	ANT	ÄNDRINGEN AVSER	DATUM	SIGN
FÖRFRÅGNINGSUNDERLAG				
VERKÖ KARLSKRONA KOMMUN				
RAMBOLL				
Ramboll Sverige AB Skeppsgatan 5 211 11 Malmö		Tfn: 010-615 60 00 www.ramboll.se		
UPPDRAG NR 1320039876	RITAD/KONSTR AV A.OSMANOVSKI	HANDLÄGGARE		
DATUM 2019-05-21	ANSVARIG A.OSMANOVSKI			
VERKÖ				
UTFORMNINGSPLAN				
SKALA A1 1:400	NUMMER 000T0502	BET		

_XREF : ..\MODELL\0000201 2009-08-17 08:3
 ..\MODELL\0000101 2009-08-17 08:6
 ..\MODELL\0000902 2009-06-16 07:6

KONNEKTION MELLAN RITNING
-02 OCH -03

Plottd: 08 06 16 16:31 P: \ramos2\6908\61690827206\4_PROJ\TYR\Title\200T0404.dwg



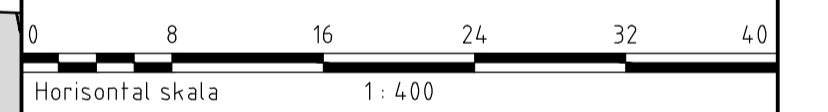
- ### FÖRKLARINGSTEXT
- FASTIGHETSGRÄNS
 - NYTT VÄGFÖRSLAG
 - GRANITKANTSTEN RV2, SATT I BETONG
 - GRANITKANTSTEN RF2, SATT I BETONG
 - CENTRUMLINJE
 - LINJEN ÄR RITAD 2 METER UTANFÖR GRÄNSEN FÖR ENTREPRENADEN
 - MÄLNING MITTLINJE
 - MÄLNING KANTLINJE
- [Pattern] NY BELÄGGNING CYKELVÄG
 - [Pattern] NY BELÄGGNING VÄG
 - [Pattern] NY GRÖNREMSA
 - [Pattern] NY CIRKULATIONSPLATS
 - [Pattern] NY BELÄGGNING PLATTOR
 - [Pattern] NY BUSSHÅLLPLATS
- [A-D] ÖVERBYGGNAD ENLIGT ÖVERBYGGNADSTABELL, RITNING 000T0401
 - ± NYTT SKYLT
 - ▼ VÄJNINGSLINJE
 - +12.50 NY HÖJD
 - +12.50 BEF HÖJD BIBEHÅLLES

ANMÄRKNING

[A1] ANSLUTS OCH ANPASSAS TILL BEFINTLIG YTA

KOORDINATSYSTEM:
- SWEREF 99 15 00

HÖJDSYSTEM:
- RH 2000



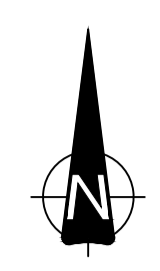
BET	ANT	ÄNDRINGEN AVSER	DATUM	SIGN
FÖRFRÅGNINGSUNDERLAG				
VERKÖ KARLSKRONA KOMMUN				
RAMBOLL				
Ramboll Sverige AB Skeppsgatan 5 211 11 Malmö		Tfn: 010-615 60 00 www.ramboll.se		
UPPDRAG NR 1320039876	RITAD/KONSTR AV A.OSMANOVSKI	HANDLÄGGARE		
DATUM 2019-05-21	ANSVARIG A.OSMANOVSKI			
VERKÖ				
UTFORMNINGSPLAN				
SKALA A1 1:400	NUMMER 000T0503	BET		

_XREF: ..\MODELL\0000201 2009-08-17 08:3
 ..\MODELL\0000101 2009-08-17 08:6
 ..\MODELL\0000902 2009-06-16 07:6

Plotkod: 08 06 16 16:31 Fil: P:\64mos2\6908\61690827206\4_PROJ\TYR\ritae\200T0404.dwg



KÖNNEKTION MELLAN RITNING
-04 OCH -05



FÖRKLARINGSTEXT

- FASTIGHETSGRÄNS
- NYTT VÄGFÖRSLAG
- GRANITKANTSTEN RV2, SATT I BETONG
- GRANITKANTSTEN RF2, SATT I BETONG
- CENTRUMLINJE
- LINJEN ÄR RITAD 2 METER UTANFÖR GRÄNSEN FÖR ENTREPRENADEN
- MÄLNING MITTLINJE
- MÄLNING KANTLINJE

- NY BELÄGGNING CYKELVÄG
- NY BELÄGGNING VÄG
- NY GRÖNREMSA
- NY CIRKULATIONSPLATS
- NY BELÄGGNING PLATTOR
- NY BUSSHÅLLPLATS

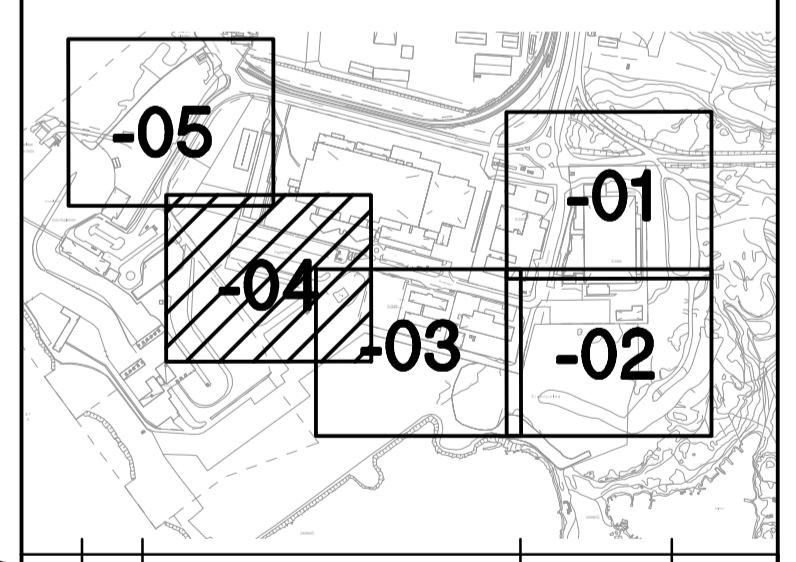
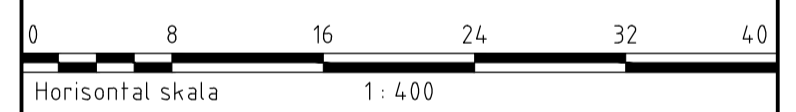
- ÖVERBYGGNAD ENLIGT ÖVERBYGGNADSTABELL, RITNING 000T0401
- NYTT SKYLT
- VÄJNINGSLINJE
- +12.50 NY HÖJD
- +12.50 BEF HÖJD BIBEHÅLLES

ANMÄRKNING

- ANSLUTS OCH ANPASSAS TILL BEFINTLIG YTA

KOORDINATSYSTEM:
- SWEREF 99 15 00

HÖJDSYSTEM:
- RH 2000



BET	ANT	ÄNDRINGEN AVSER	DATUM	SIGN

FÖRFRÅGNINGSUNDERLAG

VERKÖ
KARLSKRONA KOMMUN



Ramboll Sverige AB
Skeppsgatan 5
211 11 Malmö
Tfn: 010-615 60 00
www.ramboll.se

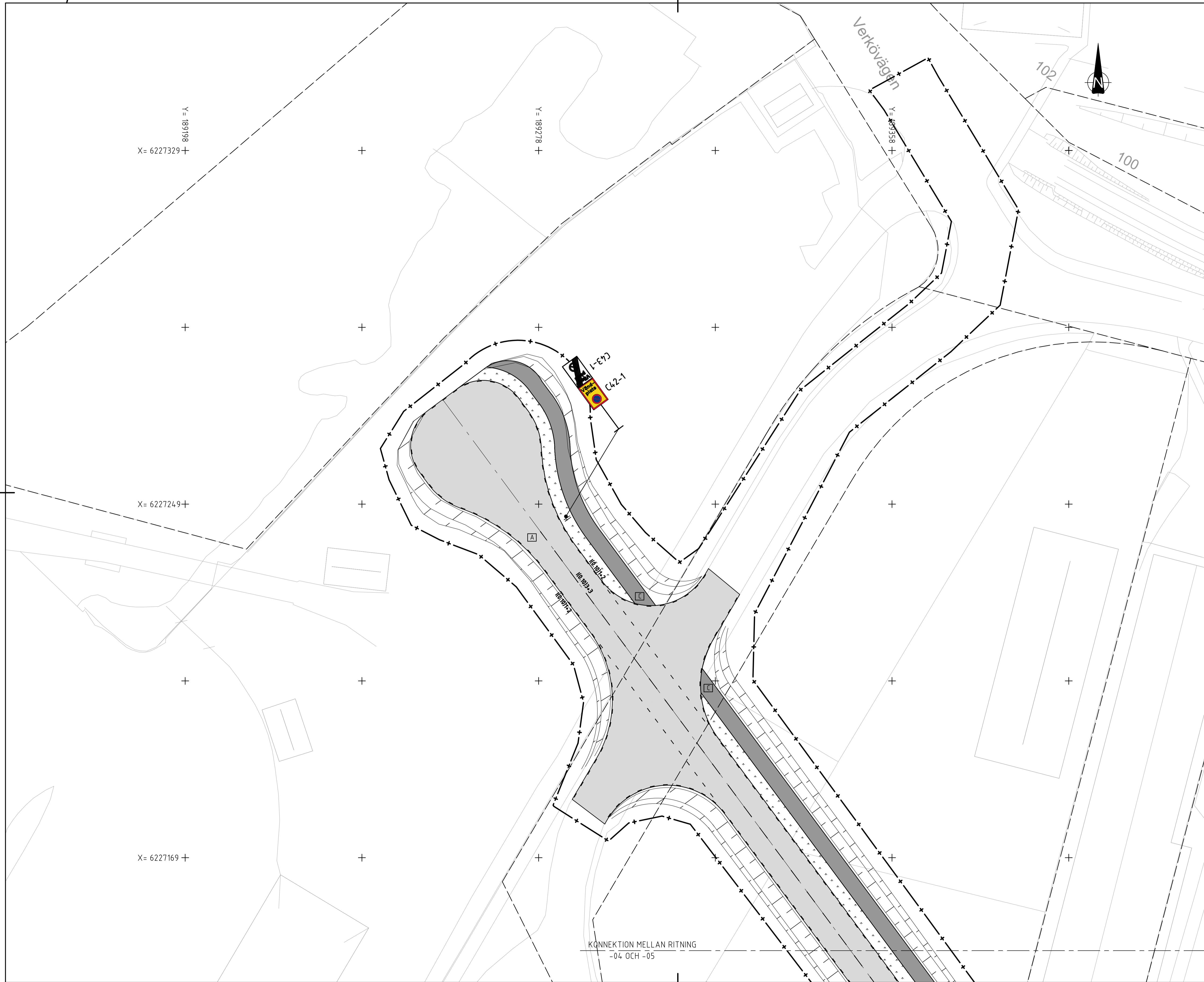
UPPDRAG NR	RITAD/KONSTR AV	HANDLÄGGARE
1320039876	A.OSMANOVSKI	
DATUM	ANSVARIG	
2019-05-21	A.OSMANOVSKI	

VERKÖ

UTFORMNINGSPLAN	SKALA	NUMMER	BET
	A1 1:400	000T0504	

_XREF: ..\MODELL\0000201 2009-08-17 08:3
 ..\MODELL\0000101 2009-08-17 08:6
 ..\MODELL\0000702 2009-06-16 07:6

Plot: 08 06 16 16:31
 P:\64mos2\6908\6169082706\4_PROJ\TYRideA\200T0404.dwg



FÖRKLARINGSTEXT

- FASTIGHETSGRÄNS
- NYTT VÄGFÖRSLAG
- GRANITKANTSTEN RV2, SATT I BETONG
- GRANITKANTSTEN RF2, SATT I BETONG
- CENTRUMLINJE
- LINJEN ÄR RITAD 2 METER UTANFÖR GRÄNSEN FÖR ENTREPRENADEN
- MÅLNING MITTLINJE
- MÅLNING KANTLINJE

- NY BELÄGGNING CYKELVÄG
- NY BELÄGGNING VÄG
- NY GRÖNREMSA
- NY CIRKULATIONSPLATS
- NY BELÄGGNING PLATTOR
- NY BUSSHÅLLPLATS

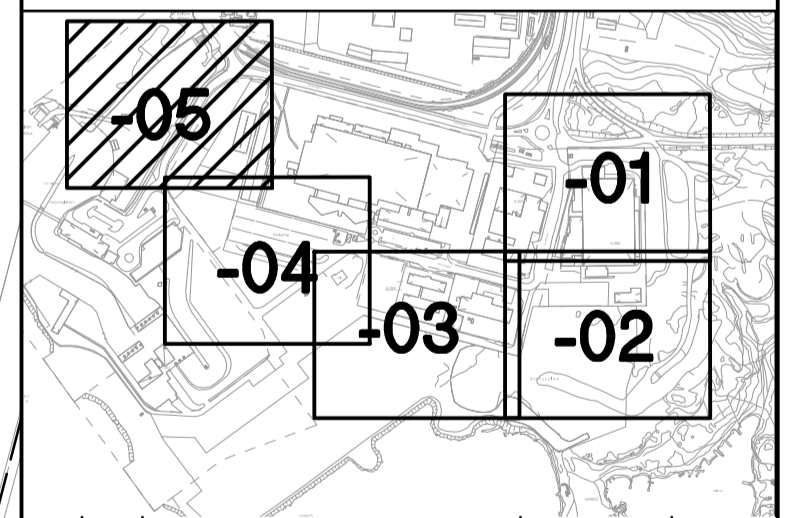
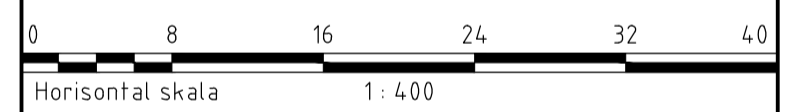
- - □ ÖVERBYGGNAD ENLIGT ÖVERBYGGNADSTABELL, RITNING 000T0401
- ± NYTT SKYLTT
- ▼ ▼ ▼ VÄJNINGSLINJE
- +12.50 NY HÖJD
- +12.50 BEF HÖJD BIBEHÅLLES

ANMÄRKNING

- ANSLUTS OCH ANPASSAS TILL BEFINTLIG YTA

KOORDINATSYSTEM:
- SWEREF 99 15 00

HÖJDSYSTEM:
- RH 2000



BET	ANT	ÄNDRINGEN AVSER	DATUM	SIGN
FÖRFRÅGNINGSUNDERLAG				
VERKÖ				
KARLSKRONA KOMMUN				
RAMBOLL				
Ramboll Sverige AB		Skeppsgatan 5		Tfn: 010-615 60 00
211 11 Malmö				www.ramboll.se
UPPDRAG NR	RITAD/KONSTR AV	HANDLÄGGARE		
1320039876	A.OSMANOVSKI			
DATUM	ANSVARIG			
2019-05-21	A.OSMANOVSKI			
VERKÖ				
UTFORMNINGSPLAN				
SKALA	NUMMER	BET		
A1 1:400	000T0505			

KÖNNEKTION MELLAN RITNING
-04 OCH -05

_XREF: ...MODELL\0000201 2009-08-17 08:3
 ...MODELL\0000101 2009-08-17 08:6
 ...MODELL\0000702 2009-06-16 07:6

Plottnod: 08 06 16 16:31 P: \\ramos2\6908\61690827206\4_PROJ\TYR\Hides\200T0404.dwg