
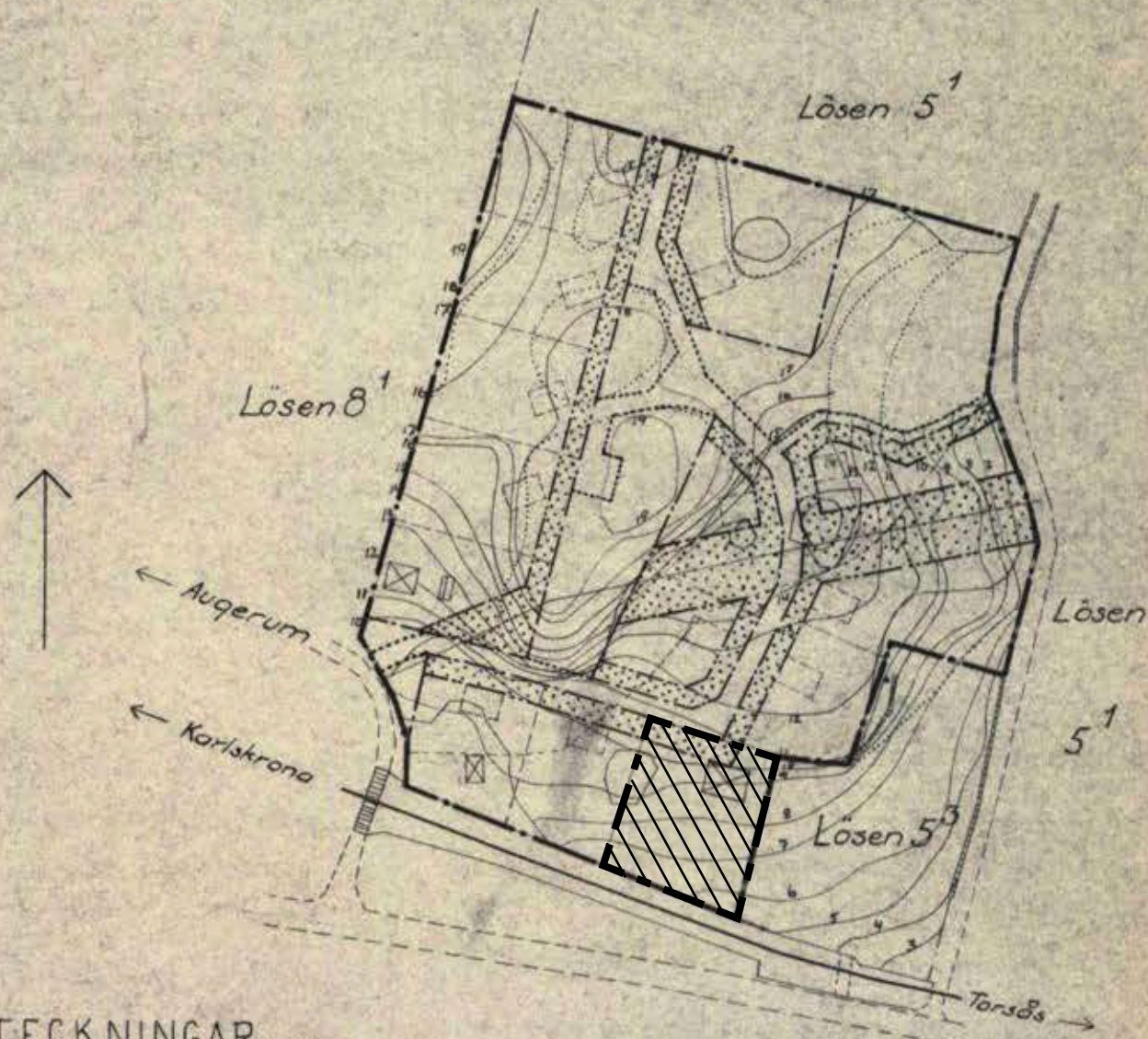










Förslag till avstyckningsplan berörande
fastigheten LÖSEN 5⁴ i Lösens socken,
Blekinge län.

245
Jst 9/9-43

 Område som markeras med svart skraffering på plankartan föreslås upphävas.
PLAN 2017.247
2017-04-13



BETECKNINGAR.

-  Avstyckningsplanegräns
-  Gatu- och kvartersgräns
-  Annan områdesgräns
-  Tomtplats- och andra gränslinjer ej avsedda att fastställas
-  Allmän plats; gata
-  Allmän plats; park och plantering
-  Mark för bostadsändamål
-  Mark, som ej får bebyggas

FASTSTÄLLD AV LÄNSTYRELSEN
DEN 9 SEPTEMBER 1943



Skala 1:2000.

Ud. 1943:1.

L 17
43
Lönsarkitektkontoret i
Karlskrona den 30 juni 1943.
Oskar Hedman 17.