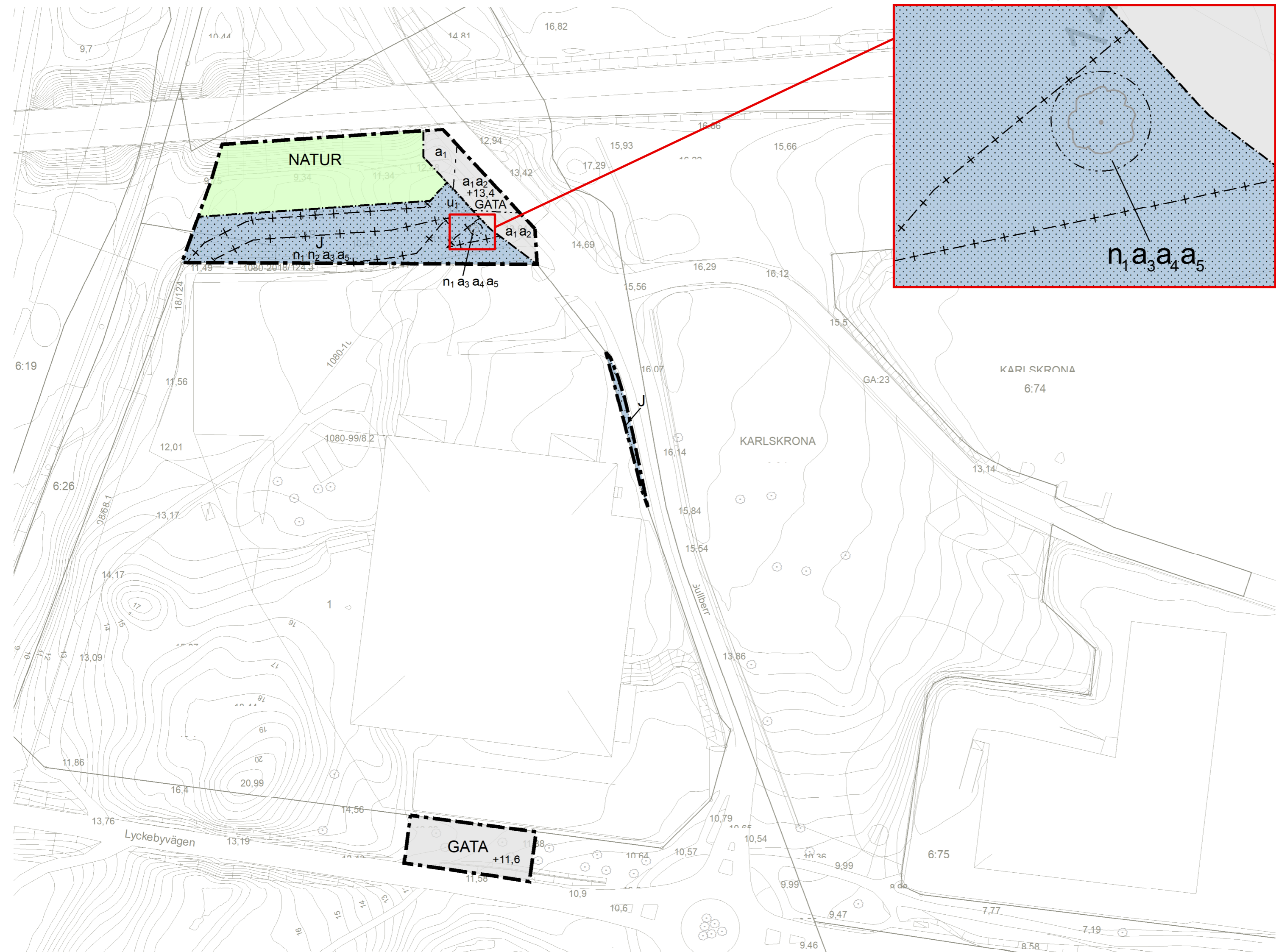
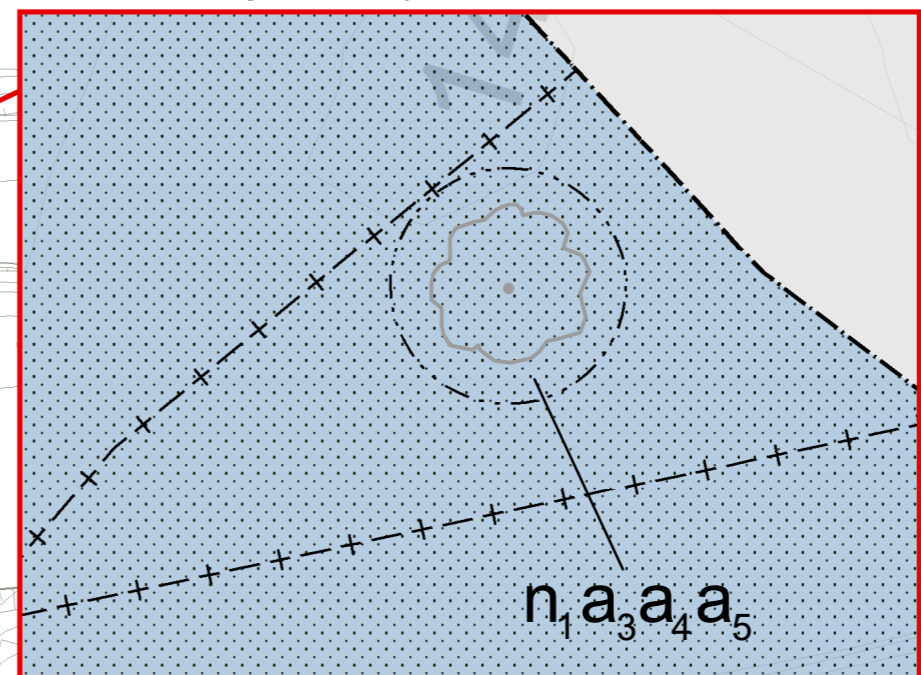


PLANKARTA



Inzoomning vid skyddat träd



PLANBESTÄMMELSER

Följande gäller inom områden med nedanstående beteckningar.
Endast angiven användning och utformning är tillåten.
Där beteckning saknas gäller bestämmelsen inom all kvartersmark eller all allmän plats eller allt vattenområde på plankartan.

GRÄNSLINJER

- Planområdesgräns
- - - Användningsgräns
- - - Egenskapsgräns
- + - Sekundär egenskapsgräns

ANVÄNDNING AV ALLMÄN PLATS

- GATA Gata
- NATUR Natur

ANVÄNDNING AV KVARTERSMARK

- J Industri

EGENSKAPSBESTÄMMELSER FÖR ALLMÄN PLATS

Utformning av allmän plats

+0,0 Markens höjd över nollplanet ska vara angivet värde i meter.

Upphävande av strandskydd

a1 Strandskyddet är upphävt.

Ändrad lovplikt

a2 Marklov krävs även för schaktarbeten.

EGENSKAPSBESTÄMMELSER FÖR KVARTERSMARK

Begränsning av markens utnyttjande

Marken får inte förses med byggnad.

Markreservat för allmännyttiga ändamål

u1 Markreservat för allmännyttiga underjordiska ledningar.

Markens anordnande och vegetation

n1 Parkering

n2 dagvatten

Upphävande av strandskydd

a3 Strandskyddet är upphävt.

Ändrad lovplikt

a4 Marklov krävs även för fällning av träd.

a5 Marklov krävs även för schaktarbeten.

GENOMFÖRANDETID

Genomförandetiden är 60 månader över hela planområdet och börjar gälla fr.o.m. laga kraft datum.

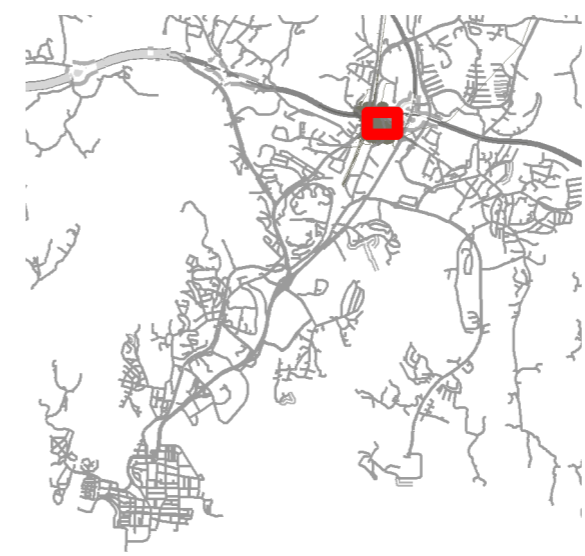
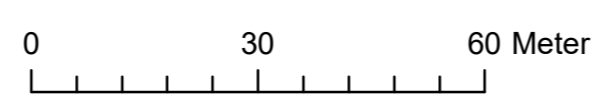
Teckenförklaring grundkarta

- Trakgräns, kvartersgräns
- Fastighetsgräns
- - - Annan gräns (rättighet m.m.)
- + Rufrutskryss
- TELEFONEN Kvarternamn
- 2 Registreringsnummer för fastighet med kvartersnamn
- KARLSKRONA Traktnamn
- 13:2 Registreringsnummer för fastighet med traktnamn
- 5:7 Registreringsnummer för samfällighet
- GA:2 Registreringsnummer för gemensamhetsanläggning
- Bostadshus resp. uthus - husliv
- Bostadshus resp. uthus - takkontur
- Kyrka
- Byggnad i allmänhet
- Skärmsk
- Transformatorbyggnad
- Staket eller plank
- Stenmur
- Stödmur
- Häck
- Körbana
- Körbana med kantsten
- Gång- och cykelbana
- Slant
- Dike
- Ägodelsgräns
- Lövskog resp. barrskog symboler
- Aker
- Ångs- hag- eller betesmark
- Belysningsstolpe
- +13.1 Markhöjd
- Höjdskurvor

Grundkarta upprättad: 2023-03-01

Koordinatsystem: SWEREF 99 15 00
Höjdsystem: RH 2000

A2 Skala 1:1 000



Detailplan för del av
Karlskrona 6:19 m.fl.
Vedeby



Eleonor Karlsson planchef
Christina Johansson planarkitekt

ANTAGANDEHANDLING

Upprättad: 2024-09-02

Antagen: MSN/KF

Laga kraft:

Diarienummer: PLAN.2021.875

[000/000]