



Karlskrona kommun  
Klimatanpassningsplan

Analysresultat av skyfallskartering  
Skyfallskartering utförd av WSP 2017  
100-årsregn, 30 minuters varaktighet






Rödeby

Teckenförklaring

-  Sjukhus & vårdcentraler med översvämningsrisk
-  Skolor & förskolor med översvämningsrisk
-  Brand- eller polisstation med översvämningsrisk
-  Byggnader med översvämningsrisk
-  Miljöfarliga verksamheter med översvämningsrisk
-  Modellområde

a4\_sim3\_nowater

<VALUE>

-  < 0,1
-  0,1 - 0,3
-  0,3 - 0,5
-  0,5 - 0,7
-  0,7 - 1

