





Analysresultat av skyfallskartering
Skyfallskartering utförd av WSP 2017
100-årsregn, 30 minuters varaktighet






Nättraby

Teckenförklaring

-  Skolor & förskolor med översvämningsrisk
-  Byggnader med översvämningsrisk
-  Miljöfarliga verksamheter med översvämningsrisk
-  Modellområde

Skyfall

Vattendjup [m]

-  < 0,1
-  0,1 - 0,3
-  0,3 - 0,5
-  0,5 - 0,7
-  0,7 - 1

