








**Karlskrona kommun
Klimatanpassningsplan**

**GIS-analys:
Fokusområde mark
Trossö och Karlskrona stadskärna
Havsnivåhöjning 3 m**

Teckenförklaring

-  Äldre deponier & avfallsupplag
-  Vattenskyddsområden
-  Miljöfarliga verksamheter
-  Kommunens naturreservat
-  Natura 2000 (art- och habitatdirektivet)
-  Natura 2000 (fågelskyddsdirektivet)
-  Riksintresse naturvård
-  Kommungräns
-  Lyckebyån beräknat högsta flöde
-  Havsnivåhöjning 3 m

Skyfall

- Vattendjup [m]**
-  < 0.1
 -  0.1 - 0.3
 -  0.3 - 0.5
 -  0.5 - 0.7
 -  > 0.7

\\scop-pbwin1\net\GIS\Proj\cas\080110247\9726_GIS\66_MVC\mark_1

Skala 1:10 000
Datum: 2017-11-10
Utskriftsformat: A1

