



**Karlskrona kommun
Klimatanpassningsplan**






**GIS-analys:
Fokusområde mark
Trossö och Karlskrona stadskärna
Havsnivåhöjning 1,5 m**

Teckenförklaring

-  Äldre deponier & avfallsupplag
-  Vattenskyddsområden
-  Miljöfarliga verksamheter
-  Kommunens naturreservat
-  Natura 2000 (art- och habitatdirektivet)
-  Natura 2000 (fågelskyddsdirektivet)
-  Riksintresse naturvård
-  Kommungräns
-  Lyckebyån beräknat högsta flöde
-  Havsnivåhöjning 1,5 m

Skyfall

Vattendjup [m]

-  < 0.1
-  0.1 - 0.3
-  0.3 - 0.5
-  0.5 - 0.7
-  > 0.7

\\scop-phwain1.net\GIS\Projekts\080110247\9726_GIS\08_1\WCM\mark_1

Skala 1:10 000
Datum: 2017-11-10
Utskriftsformat: A1

