






**Karlskrona kommun  
Klimatanpassningsplan**

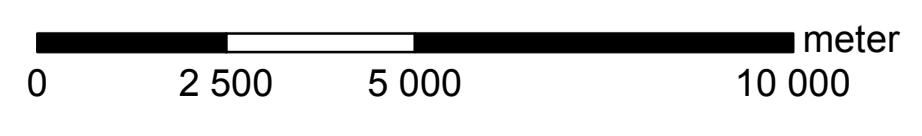
**GIS-analys:  
Fokusområde mark  
Översiktskarta över hela kommunen  
Havsnivåhöjning 3 m**

Teckenförklaring

-  Äldre deponier & avfallsupplag
-  Vattenskyddsområden
-  Miljöfarliga verksamheter
-  Kommunens naturreservat
-  Natura 2000 (art- och habitatdirektivet)
-  Natura 2000 (fågelskyddsdirektivet)
-  Riksintrasse naturvård
-  Kommungräns
-  Lyckebyån beräknat högsta flöde
-  Havsnivåhöjning 3 m

Skylfall

- Vattendjup [m]
-  < 0.1
  -  0.1 - 0.3
  -  0.3 - 0.5
  -  0.5 - 0.7
  -  > 0.7



Skala 1:100 000  
Datum: 2017-11-10  
Utskriftsformat: A1



\\corp.pblwin.net\SE\Projects\0801102475726\_GIS\08\_GIS\08\_MXD\mark\_1