






**Karlskrona kommun**  
**Klimatanpassningsplan**

**GIS-analys:**  
**Fokusområde mark**  
**Översiktskarta över hela kommunen**  
**Havsnivåhöjning 1,5 m**

**Teckenförklaring**

-  Äldre deponier & avfallsupplag
-  Vattenskyddsområden
-  Miljöfarliga verksamheter
-  Kommunens naturreservat
-  Natura 2000 (art- och habitatdirektivet)
-  Natura 2000 (fågelskyddsdirektivet)
-  Riksintresse naturvård
-  Kommungräns
-  Lyckebyån beräknat högsta flöde
-  Havsnivåhöjning 1,5 m

**Skyfall**

- Vattendjup [m]**
-  < 0.1
  -  0.1 - 0.3
  -  0.3 - 0.5
  -  0.5 - 0.7
  -  > 0.7

\\corp.pbl.se\ne\SE\Projects\0801102475726\_GIS\GIS68\_MXD\mark\_1

Skala 1:100 000  
 Datum: 2017-11-10  
 Utskriftsformat: A1

