






**Karlskrona kommun
Klimatanpassningsplan**

**GIS-analys:
Fokusområde infrastruktur
Södra kommundelen
Havsnivåhöjning 3 m**

Teckenförklaring

-  Transformatorstation med översvämningsrisk
-  Nätstation med översvämningsrisk
-  Vatten- & reningsverk med översvämningsrisk
-  VA - Pumpstation med översvämningsrisk
-  Järnväg av riksintresse med översvämningsrisk
-  Järnväg av riksintresse
-  Väg av riksintresse med översvämningsrisk
-  Väg av riksintresse
-  Planerad framtida väg av riksintresse med översvämningsrisk
-  Planerad framtida väg av riksintresse
-  Kommungräns
-  Lyckebyån beräknat högsta flöde
-  Havsnivåhöjning 3 m

Skyfall

- Vattendjup [m]
-  < 0.1
 -  0.1 - 0.3
 -  0.3 - 0.5
 -  0.5 - 0.7
 -  > 0.7

K:\proj\p\wain\re\ISE\Proj\cas\3061102475726_GIS\66_M\O\Infrastruktur_1

Skala 1:25 000
Datum: 2017-11-10
Utskriftsformat: A1

