



















Karlskrona kommun  
Klimatanpassningsplan

GIS-analys:  
Fokusområde infrastruktur  
Trossö och Karlskrona stadskärna  
Havsnivåhöjning 3 m

Teckenförklaring

-  Transformatorstation med översvämningsrisk
-  Nätstation med översvämningsrisk
-  Vatten- & reningsverk med översvämningsrisk
-  VA - Pumpstation med översvämningsrisk
-  Järnväg av riksintresse med översvämningsrisk
-  Järnväg av riksintresse
-  Väg av riksintresse med översvämningsrisk
-  Väg av riksintresse
-  Planerad framtida väg av riksintresse med översvämningsrisk
-  Planerad framtida väg av riksintresse
-  Kommungräns
-  Lyckebyån beräknat högsta flöde
-  Havsnivåhöjning 3 m

Skyfall

- Vattendjup [m]
-  < 0.1
  -  0.1 - 0.3
  -  0.3 - 0.5
  -  0.5 - 0.7
  -  > 0.7



\\corp-pbwin1\net\GIS\Projekts\306110247\3726\_GIS\66\_M\O\Infrastruktur\_1

