






**Karlskrona kommun
Klimatanpassningsplan**

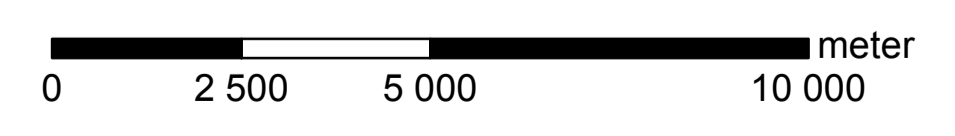
**GIS-analys:
Fokusområde infrastruktur
Översiktskarta över kommunen
Havsnivåhöjning 3 m**

Teckenförklaring

-  Transformatorstation med översvämningsrisk
-  Nätstation med översvämningsrisk
-  Vatten- & reningsverk med översvämningsrisk
-  VA - Pumpstation med översvämningsrisk
-  Järnväg av riksintresse med översvämningsrisk
-  Järnväg av riksintresse
-  Väg av riksintresse med översvämningsrisk
-  Väg av riksintresse
-  Planerad framtida väg av riksintresse med översvämningsrisk
-  Planerad framtida väg av riksintresse
-  Kommungräns
-  Lyckebyån beräknat högsta flöde
-  Havsnivåhöjning 3 m

Skyfall

- Vattendjup [m]
-  < 0.1
 -  0.1 - 0.3
 -  0.3 - 0.5
 -  0.5 - 0.7
 -  > 0.7



Skala 1:100 000
Datum: 2017-11-10
Utskriftsformat: A1



\\corp.pbl.se\ne\GIS\Projects\0801102475726_GIS\0801102475726_MXD\Infrastruktur_1