














Karlskrona kommun
Klimatanpassningsplan

GIS-analys:
Fokusområde Fastigheter
Översiktskarta över kommunen
Havsnivåhöjning 1,5 m

Teckenförklaring

-  Skolor & förskolor med översvämningsrisk vid 1,5 m havsnivåhöjning
-  Byggnader med översvämningsrisk vid 3 m havsnivåhöjning
-  Fornlämningar
-  Riksintresse kulturmiljövärd
-  Riksintresse friluftsliv
-  Kommungräns
-  Lyckebyån beräknat högsta flöde
-  Havsnivåhöjning 1,5 m

Skyfall

- [m]
-  < 0,1
 -  0,1 - 0,3
 -  0,3 - 0,5
 -  0,5 - 0,7
 -  > 0,7

