

FISKA I BLEKINGE



ANGELN IN BLEKINGE • FISHING IN BLEKINGE

VÄRLDS- BERÖMT FISKE ³

WELTBERÜHMTES
ANGELN

WORLDFAMOUS
FISHING

PUT & TAKE VATTEN ¹²

PUT & TAKE
GEWÄSSER
IN BLEKINGE

PUT & TAKE
WATERS

VACKRA INSJÖAR ¹⁹

HÜBSCHEN
SEEN

BEAUTIFUL
LAKES





INNE- HÅLL INHALT | CONTENTS

Bra att veta.....	4
Wissenswertes.....	4
Useful things	4
Fisketurer, trollingcharter, båtuthyrning, fiskeguider.....	5
Trollingcharter, Angeltouren und Bootsvermietung	5
Fishing tours, trolling charter, boat rentals and fishing guides	5
Strömmande vatten	7
Fließende Gewässer.....	7
Streams.....	7
Insjövatten	9
Binnenseen	9
Lakes.....	9
Put & Take vatten	12
Put & Take Gewässer	12
Put & Take waters.....	12
Kustvatten.....	14
Küstengewässer	14
Coastal waters	14
Sjösättningsramper.....	17
Stapellauframpen.....	17
Boat ramps.....	17
Blekinges vackra insjöar	19
Hübsche Seen in Blekinge	19
Blekinge's beautiful lakes.....	19
Fiskeregler i Blekinge	20
Angelbestimmungen in Blekinge	20
Fishing rules in Blekinge	20

VÄRLDSBERÖMT FISKE

WELTBERÜHMTES ANGELN WORLD FAMOUS FISHING

- Vi har det världsberömda lax- och havsöringsfisket i Mörrumsån.
- Vi har ett strålande kustfiske efter Sveriges grövsta havsöring.
- Trollingsfisket efter grov atlantlax är ett av de bästa i världen.
- Gäddfisket är ännu ganska oexploaterat, ändå fångas det varje år flera gäddor som väger 10 kilo eller mer.
- Harasjömåla är en av de mest välorganiserade och välskötta sportfiskeanläggningarna i Sverige. Servicenivån är mycket hög och valmöjligheterna många.

Fem bra anledningar till att fiska i Blekinge

– men det finns faktiskt fler. Till exempel mete efter sik i 4-5 kiloklassen, näbbgäddfisket på våren, eller braxen och id som kan slå svenska rekord.

- Wir haben das weltberühmte Lachs- und Meerforellenangeln im Fluss Mörrum.
- Die grössten Meerforellen Schwedens warten im wunderschönen Schärengarten auf Sie.
- Wir bieten einer der besten Schleppangelmöglichkeiten auf grosse, atlantische Lachse in der ganzen Welt.
- Der Hechtbestand in unseren Gewässern ist sehr gut. Jedes Jahr werden dutzende von Hechten über 10 kg gefangen.
- Harasjömåla ist eines der besten organisierten Angelcamps in ganz Schweden. Guter Service und gute und vielseitige Angelmöglichkeiten.

Ein Volltreffer – aber wir setzen noch einen drauf! Was sagen Sie zu Maränen von 4-5 kg? Oder vielleicht Angeln auf Hornhecht im Frühling? Oder lieber Prachtexemplare von Brassen und Alland?

- We have the renowned salmon fishing in river Mörrumsån, famous all over the world.
- We have great coastal fishing for Sweden's largest sea trout.
- Our trolling fishing for large Atlantic salmon is one of the best in the world.
- Our pike fishing remains rather unexploited, but even so innumerable pikes of more than 10 kg are caught every year.
- Harasjömåla is one of Sweden's finest and best organised angling centres, with excellent service and plenty to choose from.

Five good reasons to fish in Blekinge – but there are more. Bait-fishing for whitefish, for example – most of them weighing 4 – 5 kilos. Not to mention the garfishing in the spring. Or the many breams and ides of record sizes.



BRA ATT VETA

WISSENSWERTES
USEFUL THINGS

Fiskecirkeln

Med sina rikt varierade fiskemöjligheter kan Blekinge erbjuda sportfiskaren utmaningar året runt. Men visst finns det vissa tider på året som är bättre än andra – beroende på vilken sorts fisk man vill fånga.

Vissa fiskarter är fredade under en del av året.

Det kan också vara så att fisken under vissa tider på året är mycket svår att locka till hugg på våra drag och flugor.

Vi har vi gjort en fiskecirkel för de fem hetaste fiskearterna i Blekinge. Ju mörkare färg – desto bättre fiske.

Leta upp ditt favoritfiske, titta efter när fisket är på topp och boka in semestern! Enklare kan det inte bli.

Der Angelkreis

Mit seinen reich variierenden Angelmöglichkeiten kann Blekinge das ganze Jahr hindurch alle Sportangler herausfordern. Aber natürlich gibt es Zeitpunkte, die besser sind als andere. Das kommt natürlich ganz darauf an, auf welchen Fisch man angeln will.

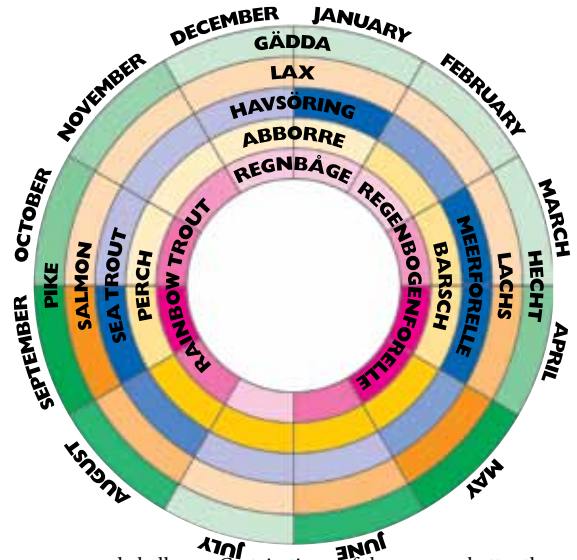
Gewisse Arten haben ihre Schonzeiten. Es kann auch sein, dass der Fisch in gewissen Jahreszeiten sehr schwer mit Fliege oder Blinker an den Haken zu bringen ist.

Hier haben wir einen Angelkreis für die fünf "heissesten" Arten in Blekinge gezeichnet. Je dunkler die Schattierung, desto besser das Angeln.

Suchen Sie sich Ihren Lieblingsfisch heraus, schauen Sie nach, wann dafür die Hochsaison ist und buchen Sie Ihren Urlaub! Einfacher geht's halt nicht!

Fish circle

With its richly variable fishing opportunities, Blekinge can offer sportsfisher-



men a year round challenge. Certain times of the year are better than others – depending upon which type of fish in question. Some fish species spawn during sections of the year. It is also possible that fish at certain times are very reluctant to bite on lures and flies.

We have created a fish circle chart for the five hottest fish in Blekinge. The darker the colour, the better the fishing. Look up your favourite fish, find out when it is at its peak, and then book your fishing trip. It could not be much easier!

Ordbok I Wörterbuch I Dictionary

Arter	Arten	Species	Arter	Arten	Species
Abborre	Barsch	Perch	"Vitfisk"	"Weissfish"	"Whitefish"
Brax	Brassen	Bream	Torsk	Dorsch	Cod
Färna	Döbel	Chub	Vimma	Zährte	Baltic imba
Gädda	Hecht	Pike	Ål	Aal	Eel
Gös	Zander	Pike-perch	Öring	Forelle	Browntrout
Havsöring	Meerforelle	Sea trout	Fiskekort	Angelkarte	Licences
Horngädda	Hornhecht	Garfish	Priser	Preise	Prices
Id	Alland	Ide	Dagkort	Tageskarte	Daycard
Lake	Aalraupe	Burbot	Veckokort	Wochenkarte	Weekly card
Lax	Lachs	Salmon	Veckoslutskort	Wochenendkarte	Weekend card
Mört	Rotauge	Roach	Månadskort	Monatskarte	Monthly card
Regnbåge	Regnbågenforelle	Rainbow trout	Årskort	Jahreskarte	Annual card
Sik	Maräne	Whitefish	Säsong	Saison	Season
Sill	Hering	Herring	Familj	Familienkarte	Family card
Skrubbskädda	Butt	Flounder	Båthyra	Bootsmiete	Boat rental
Sutare	Schleie	Golden tench			

FISKETURER, TROLLINGCHARTER BÅTUTHYRNING, FISKEGUIDER

TROLLINGCHARTER, ANGELTOUREN
UND BOOTSVERMIETUNG
FISHING TOURS, TROLLING CHARTER,
BOAT RENTALS AND FISHING GUIDES

Karlskrona kommun

Senorens Sportfisketurer

Spinnfiske och mete efter gädda, abborre, m m. Fisketurer för både professionella som för familjen. Även introduktion i handredskapsfiske av olika slag. Guidade fisketurer, 1-8 pers. Båtuthyrning.
Tel: +46 (0)455 440 10,
+46 (0)734 38 35 97.

Sportangeltouren

Angeln u.a. auf Hecht und Barsch. Angeltouren för 1-8 Personen mit Guide im einzigartigen Schärengarten von Karlskrona. Auch für Familien geeignet. Bootsverleih.

Sportfishing Tours

Bait casting and angling for pike, perch, etc. Fishing tours for professional anglers as well as for families. Guided introduction to all kinds of fishing. Guided fishing tours for 1-8 persons. Boat rental.

Dragö Sportfishing

Gäddfiskespecialiter. Gädd-safari på torsdagar under semesterperioden. Guidade och företagsanpassade fisketurer. Exklusiva fiskepaket med stuga och båt. Tel: +46 (0)455 153 54.

www.dragsosportfishing.se
info@dragso.se

Hechtangelspezialisten

Geführte Angeltouren auch für Unternehmen.

Pikefishing specialist

Guided tours for tourists and companies. Exklusive fishingpackages including cabin and boat.

Stensjö

Fritidsområde 3 mil norr om Karlskrona i anslutning till Blekinges största och djupaste källvattensjö med bl a gädd- och gösfiske som aktivitet. Uthyrning av roddbåtar och kanoter.
Tel: +46 (0)455 921 14.
www.stensjo.net
stensjocamping@gmail.com

Freizeitgebiet 30 km nördlich von Karlskrona. Blekinges größter und tiefster Quellwassersee mit u.a. Hecht- und Zanderangeln als Aktivität. Ruderboote und Kanus zu vermieten.

Recreation area 30 km north of Karlskrona next to Blekinge's largest and deepest spring lake with pike and perch fishing as major attraction. Rowing boats and canoes rental.

Sturkö Rökeri

Uthyrning av båt och fiskeutrustning. Förarbevis erfordras vid båthyra. Bokning: Sturkö Rökeri +46 (0)455 420 54. Uthyrning av motorbåtar, info: Andreas Erikson, Sturkö +46 (0)455 420 54
rokeriet@sturko.com
www.sturko.com

Angelboot und Angelausrüstung zu mieten. Führerschein bei Bootsverleih. Buchung: Sturkö Rökeri +46 (0)455 420 54. Vermietung von Motorbooten, Info: Andreas Erikson +46 (0)455 420 54.

Fishingboat and equipment for rent. Driver's licence for boatrental. Reservations: Sturkö Rökeri +46 (0)455 420 54. Rental of motor boats, info: Andreas Erikson +46 (0)455 420 54.

PikeStrike Sweden

PikeStrike Sweden erbjuder all inclusive sportfiskepaket där boende på Clarion Collection Hotel Carlskrona eller stuga, måltid, båt eller fiskekajaker, utrustning och guidning ingår. All information får ni via vår hemsida www.pikestrikesweden.com Gunnar Ahlström +46 (0)705 081281

PikeStrike Sweden biten Ihnen alles einschließlich Angeln Arrangementen inklusive Unterkunft im Clarion Collection Hotel Carlskrona oder einem Ferienhaus, alle Mahlzeiten, Boot oder Angeln-Kajak, Angeln und Sicherheitseinrichtungen und Führung. Alle Information auf Webseite www.pikestrikesweden.com

PikeStrike Sweden offer you all inclusive sport fishing arrangements including staying at the Clarion Collection Hotel Carlskrona or a cottage, all meals, boat or kayaks, fishing and safety equipment and guiding. All information on website www.pikestrikesweden.com

Sandhamn Marine - Torhamn

Fiskecharter, guider, utrustning, båtuthyrning, Gäddfiske i skärgården eller havsfiske efter torsk. Fiskepaket med stuga/B&B och båt. Vi har välutrustade båtar och kompetenta guider. Tel: 0455-51400
www.sandhamnmarine.se
info@sandhamnmarine.se

Sandhamn Marine - Torhamn

Angeln Charter, Guides, Ausrüstung, Bootsverlei. Hechtangeln in den Schären oder Meerangeln auf Dorsch. Angelpakete mit

Hütte/B&B und Boot. Wir haben gut ausgestattete Boote und erfahrenen Guides. Tel: +46 (0)455-51400

Sandhamn Marine - Torhamn

Fishing Charter, Guides, equipment, boat rentals. Pike fishing in the archipelago or fishing for cod. Fishing packages with cottage/B&B and boat. We have well equipped boats and competent guides. Tel: +46 (0)455-514 00

Ronneby kommun

Bussemåla gård

Båt- och stuguthyrning direkt vid Ronneby skärgård, 3 km från Ronneby. Prisvärda fiskepaket med flera alternativ. Båtar i olika storlekar bl a fem meter trollingutrustad styrpulpbåt. Fiskeutrustning att hyra. Fiske efter lax, havsöring, gädda och torsk. Även uthyrning av cyklar och canadensare. Vi talar svenska, danska, engelska och tyska. Mats Günzel, Tel:+46 (0)705 142 145 mats@hugg.nu | www.hugg.nu

Boots- und Ferienhausvermietung in Ronneby Schärenküste, 3 km von Ronneby. Preiswerte Angelpakete mit unterschiedlichen Alternativen. Boote in verschiedenen Größen, z.B. 5 m Boot mit Steuerpult und für Trolling (Schleppangeln) ausgerüstet. Angelausrüstung kann gemietet werden. Angeln auf Lachs, Seelachsforelle, Hecht und Dorsch. Vermietung von Kanadiern (Kanus) und Fahrrädern. Sprachen: schwedisch, dänisch, englisch und deutsch.

Boat and cabin rentals in the archipelago of Ronneby, 3 km from Ronneby. Several different fishing packages, attractive prices. Boats in different sizes, e.g. trolling-equipped 5-metre centre steer console boat. Tackle rentals. Salmon, sea trout, pike and cod fishing. Bikes and canoes for hire. Swedish, Danish, English and German are spoken.

Salmokonsult

Flugfiske och andra typer av sportfiske. Fiskevård, sportfiskeinstruktion m m. Erik Erlandsson-Hammargren Tel: +46 (0)457 802 49, +46 (0)708 12 08 29.

Fliegenfischen und andere Arten des Sportangelns. Fischpflege, Sportangelanleitung u.a.

Fly-fishing and other kinds of sportfishing. Fishery conservation, angling instruction etc.

Syd kustens Stugförmedling

Fiska i skärgården. Bo i Svale-måla Stugby och hyr båt för fiske i skärgården. Säsong: Året runt. Svalemåla Stugby Åke Karlsson. Tel/fax: +46 (0)457 820 07, +46 (0)708 18 00 22, info@sydkuststugor.com www.sydkuststugor.com

Angeln der Schärenküste entlang. In Svalemåla Feriendorf wohnen und Boot zum Angeln mieten. Saison: Ganzjährig

Cabin rentals. Archipelago fishing. Stay in Svalemåla Holiday Village and rent a boat for fishing. Season: All year.

Garnanäs sportfiskecamp

Båt- och stuguthyrning, trollingfiske abborre, gädd- och havsörings-

fiske. 35 km öster om Karlshamn. Jörgen Garnegård Tel: +46 (0)457 820 00, +46 (0)704-33 34 35, www.fishingcamp.se garnegard@fishingcamp.se

Garnanäs Angelsportcamp

Boots- und Ferienhausvermietung, Trolling, Barsch-, Hecht- und Meerforellenangeltouren. 35 km östlich von Karlshamn.

Garnanäs Sportfishing Camp

Boat and cabin rentals, trolling fishing, perch, pike and sea trout fishing. 35 km east of Karlshamn.

B&B Risanäs Gård

Gården ligger 4 km söder om Ronneby med havsutsikt. Rum och frukost för 6 pers. En motorbåt att hyra. Fiskrensingsplats samt frysutrymme finns att tillgå. Meta Bratt Tel +46 (0)457 104 47 eller Mobil +46 (0)70-244 12 43 risanaesgaard@telia.com www.risanasgard.com

Der Hof liegt 4 km süd Ronneby, mit Blick aufs Meer. Zimmer und Frühstück für 6 pers. Angelbootvermietung. Gefriermöglichkeiten.

The farmhouse is situated 4 km south of Ronneby and has seaview. Bed and Breakfast for 6 pers. Motorboat for rent.

Karlshamns kommun

Guövik Import och Trolling

Båtuthyrning, stugförmedling och fisketurer. Guidade båt fisketurer efter gädda och torsk, kustfiske. Familj och företagsupplevelser (full service). Utgår från Guö Vårdshus. Nya fiskebåtar 4,60 med 2 eller 4 taks utombordare. Fiskeutrustning finns. Sportfiske Guövik (Daniel Aerts), Guöviksvägen 92, 374 96 Trenså Tel: +46 (0)454 602 73, +46 (0)709 747 357. www.guovikfishing.se

Bootsverleih, Urlaubshäuser, Angelausfahrten Meeresangeln. (Dorsch), Schärenhechten und Meerforellen. Mit oder ohne guide. Neue Rydsbooten 4,60 m mit 6-8-10 PS, 2 oder 4 Takt Assenbänder (ab 40 Euro pro Tag). Angelruten und Ködern können Sie bekommen. Wir sprechen Deutsch, Sportfiske Guövik (Daniel Aerts).

Boat & Cottage rental, fishing tours. Guided fishing tours inshore for pike and cod. Family and business experiences (full service) Starting point from Guö Vårdshus. New fishing boats 4.60 m with 2 or 4 stroke outboards. Fishing Equipment available. Sportfiske/Angling Guövik (Daniel Aerts), Guöviksvägen 92, 374 96 Trenså Tel: +46 (0)454 602 73, +46 (0)709 747 357 www.guovikfishing.se

Fisketurer med Markus Zimmer

- * Dagsturer med båt inkl. utrustning bl a.
- * Trolling efter lax och havsöring i Östersjön.
- * Fiske av gädda, havsöring och torsk i kustbandet.
- * Gädd- och gösfiske i Ivösjön och andra sjöar.
- * Lax och havsöringsfiske i

Mörrumsån.

- * Guidning och flugfiskekurser.
- * Stugor.

Förlora ingen värdefull tid, boka er professionella fiskeguide. Jag talar tyska, engelska, franska och svenska. Ring gärna Tel: +46 (0)70 34 34 203. www.schwedenangeln.de

Angeltouren mit Markus Zimmer

- * Tages Touren mit Boot incl Ausrüstung u.a.
 - * Trolling auf Lachs u. Meerforelle auf der Ostsee.
 - * Hecht, Meerforelle und Dorsch fischen im Schärengarten.
 - * Hecht und Zanderfischen auf dem Ivösjön u. anderen Seen.
 - * Lachs- u. Meerforellenfischen in Mörrum.
 - * Guiding und Fliegenfischerkurse.
 - * Ferienhäuser.
- Verlieren Sie keine wertvolle Zeit, buchen sie Ihren professionellen Angelguide Ich spreche Deutsch, Englisch, Französisch und Swedisch. Rufen Sie mich gerne an unter +46 (0)70 34 34 203 Viele Info 's finden Sie auch auf meiner Homepage www.schwedenangeln.de

Fishing tours with Markus Zimmer

- * Day trips with boat including equipment.
 - * Trolling for salmon and sea trout in the Baltic Sea.
 - * Fishing for pike, trout and cod in the coastal zone.
 - * Pike and perch fishing in the lake Ivösjön and other lakes.
 - * Salmon and sea trout fishing in the Mörrum river.
 - * Guided tours and fly fishing courses.
 - * Cottages
- Book your professional fishing guide and lose no valuable time! I speak German, English, French and Swedish. Phone +46 (0)70 34 34 203 For Further information, please look at www.schwedenangeln.de

Eriksberg

Kräftfiske aug-okt. Karpfiske med catch and release. Möjlighet till båtar. Möjlighet för rullstolsbunden att fiska från strandkant. Per-Arne Olsson Tel: +46 (0)454 56 43 00, +46 (0)733 67 90 52. info@eriksberg.nu

Krebsangeln Aug.-Okt. Karpfangeln „catch and release“. Boote. Möglichkeit für Rollstuhlfahrer vom Ufer aus angeln.

Cray fishing Aug – Oct. Carpfishing “catch and release“. Fishing locations with disabled access. Boats.

Tjärö Sportfiske

Uthyrning av båtar, gästhamn, tältplats, logi i 17-1800-tals hus, restaurang och café med fullständiga rättigheter. En liten sjösättningsramp i Järnavik. Tel. +46 (0)454 600 63 info@tjaro.com www.tjaro.com

Gute möglichenheiten für Hecht- und Meerforellangeln. Bootsverlei, Gästehafen, Zeltplatz, Unterkünfte in Häusern aus dem 18.-19. Jh., Restaurant und Café mit Schankkonzession. Kleine Stapelauftrampe in Järnavik.

Good sportfishing possibility for pike and sea-trout, boat rental, guest harbour, campsite, lodging in 18th-19th century buildings, fully licensed café and restaurant. Small boat ramp at Järnavik.

Sölvesborgs kommun

Hälleviks Camping

Fiskepaket med guide, övernattningar och helpension. Bra fiske efter gädda och havsöring. Hälleviks Camping, +46 (0)456 527 14 info@hallevikscamping.se www.hallevikscamping.se

Angelpakete mit guide, Unterkunft und Vollpension. Gutes Angeln auf Meerforelle und Hecht.

Fishingpackage with guide, full board and lodging. Good fishing for pike and Seatrout.

Hörvikens och Hälleviks Marina.

Trolling/fisketurer, badturer, utflykter, båtturer, båt-taxi och transporter i och runt Hanöbukten och Listerlandet. Vi har även uthyrning av båtar. Tel: +46 (0)702-66 11 05 Kontor/Fax: +46 (0)456-512 75 nodusubaere@telia.com www.nodusubaere.se

Trolling/Angeltouren, Badentouren, Ausflüge, Wassertaxi, und Transport in und um Hanöbukten und Listerlandet. Wir haben auch Bootsverlei. Tel: +46 (0)702-66 11 05 Kontor/Fax: +46 (0)456-512 75

Trolling/Fishing tours, bath tours, excursions, water taxi and transports in and around Hanöbukten and Listerlandet. We also have boats for rental. Tel: +46 (0)702-66 11 05 Kontor/Fax: +46 (0)456-512 75

BLEKINGES BÄSTA STRÖMMANDE VATTEN

DIE BESTEN FLIESSENDEN GEWÄSSER IN BLEKINGE
BLEKINGE'S BEST STREAMS



S 1 Lyckebyån

Arter: Havsöring, regnbåge, sik, vimma, gädda, abborre och vitfisk.
Fiskekort: Kamm's Saltö Fiskhamn, Karlskrona
+46 (0)455 150 60, Lyckans Kiosk
Lyckeby +46 (0)455 212 80.
Priser: Dagskort 14/3 150 SEK/dag, 15-31/3 100 SEK/dag, april 75 SEK/dag, maj-augusti 40 SEK/dag och sept. 75 SEK/dag
Veckokort: juni, juli och augusti 150 SEK. Årskort: 400 SEK.
Max 2 havsöringar/dag. Barn och ungdomar tillåts fiska utan avgift till och med det år de fyller 14 år.
Säsong 14/3-30/9.

S 1 Fluß Lyckebyån
Limit 2 Meerforellen /Tag.

S 1 Lyckeby River
Max 2 sea trout /day.

S 2 Nättrabyån

Arter: Havsöring, lax, regnbåge, gädda, abborre, sik och vitfisk.
Fiskekort: OK Bensinstation
Nättraby +46 (0)455 477 20, Tomas Johansson +46 (0)455 494 34 eller +46 (0)708 88 88 25.
Priser: Dagskort 50 SEK. Årskort: 400 SEK. Familjeårskort 500 SEK
Max 2 laxfiskar/dag. Säsong: 1:a lördagen i mars - 30/9. Sikfiskepremiär 2:a lördagen i november - 31/12. Kortpris 50 SEK/dag.
Fiskevattnet beläget i Nättraby centrum. Fiskekortförsäljning OK-Q8 macken intill E22 vid



avfarten mot Nättraby.
www.natrabyan.org

S 2 Nättrabyån
Prise: 1. Samstag im März 50:- SEK, Jahreskarte 400 SEK, Jahreskarte Familie 500 SEK.
Limit 2 Salmoniden/Tag.
Saison: erster Samstag im März - 30.9.,
Premiere fürs Maräne(Renke)angeln 2:
Sonntag im nov.-31/12.Preise: 50 SEK/Tag,
Tankstelle OK-Q8 am E22, Ausfahrt Nättraby.
Das Angelgewässer direkt im Zentralort Nättraby.

S2 Nättraby River
Prices: 1st Saturday in March 50 SEK, Annual card 400 SEK. Annual card family
Max 2 salmon or trout/day Season: 1st Saturday in March-30/9. Premiere for whitefish 2;a Saturday in nov. - 31/12 Price: Day card 50 SEK/day.
Fishing-waters in the central parts of Nättraby.
Cards are sold at the petrol-station OK-Q8 at E22, exit Nättraby.

S 3 Ronnebyån

Arter: Havsöring, regnbåge, gädda, abborre och vitfisk.
Preliminärt Premiärfiske lörd. - sönd. den 12-13 mars.
Fiskekort: Turistbyrån
+46 (0)457 61 75 70,
Wesleys kiosk Kallingevägen
+46 (0)457 665 40,
Ronneby Brunn
+46 (0)457 750 00,
Team Sportia +46 (0)457 102 61.
Priser: Premiärfiskekort 13-14 mars 200 SEK/dag (ungdom 13-20 år 125 SEK/dag).
Dagskort 80 SEK (ungdom 13-20 år 20 SEK), säsongskort 550 SEK (ungdom 13-20 år 100 SEK).
Säsong 2:a helgen i mars-30/9.

S 3 Ronnebyån

Vorläufige Angelpremiere am 13-14 März.
Preise: Premierenangelkarte 13/3-14/3 200 SEK/Tag. (Jugendliche 13-20 Jahre 125 SEK Tag) Danach Tageskarte 80 SEK (Jugendliche 13-20 Jahre 20 SEK). Saisons-karte 550 SEK (Jugendliche 13-20 Jahre 100 SEK). Saison zweites Wochenende im März bis 30.9.

S 3 River Ronnebyån

Preliminary Premiere fishing 13-14 March .
Prices: Day card 13-14 March 200 SEK day (youth 13-20 yrs 125 SEK/day). After that day card 80 SEK/day (youth 13-20 yrs 20 SEK/day), Seasonal card 550 SEK (youth 13-20 yrs 100 SEK). Season: from 2nd weekend in March to 30 Sept.

S 4 Södra Bräkneån

Mörtströmmens fvo, södra delen av Bräkneån och Vierydsån samt Vie-

sjön och Bysjön. Arter: Havsöring, gädda, sik, regnbåge, abborre och vitfisk. Fiskekort: Kiosken Bräkne-Hoby +46 (0)457 806 41
Svalemåla Stugby. +46 (0)708 180 022
Bruno Grudd +46 (0)457 820 76.
Uno Rome +46 (0) 457 82095
Priser: Dagskort: (27/2) 1/3-30/4 200 SEK 1/5-30/9 100 SEK. Årskort: 27/2-30/9 600 SEK 1/5-30/9 300 SEK
Premiär 1/3 eller lördag före.
Säsöng 1/3-30/9.
http://hem.passagen.se/mfvof/
Infö: Åke Karlsson +46 (0)708 180 022.

S 4 Södra Bräkneån

Gewässer unter Mörtströmmens Fischerei aufsicht; die südlichen Teile der Flüsse Bräkneån und Vierydsån sowie die Seen Viesjön und Bysjön.

S 4 Southern part of river Bräkneån

The Mörtströmmen Conservation Area, south sections of the river Bräkneån as well as river Vierydsån, lakes Viesjön and Bysjön.

S 5 Norra Bräkneån

Arter: Öring, gädda, abborre, och vitfisk. Fiskekort: Lanthallen +46 (0)457 800 04, Hanna Andersson Tararp +46 (0)457 830 94.
Priser: Dagskort 50 SEK, veckokort 100 SEK, årskort 300 SEK. Fiskesäsöng hela året, undantag öring 1/3-30/9. Vägbeskrivning till fiskekort-försäljare: Lanthallen mitt i Bräkne-Hoby.

S 5 Norra Bräkneån

Nördlicher Bräknefluss
Ganzjährige Angelsaison, Ausnahme: Meerforelle 1.3.-30.9. Wegbeschreibung, Verkaufsstelle: Lanthallen direkt im Ort Bräkne-Hoby.

S 5 Northern part of river Bräkneån

Season: Year-round, with the exception of trout fishing which is limited to 1 March – 30 Sept.

Lincences at Lanthallen in Bräkne-Hoby.

S 6 Tararpsdalen

Fiskeområde 2 inom Mieåns fiskevårdsområde

Arter: Heligeåöring, gädda och abborre.

Fiskekort: Långasjönäs camping 21/4-25/9 +46 (0)454 32 06 91 och Statoil (Janneberg) i Karlshamn 26/9-31/10 +46 (0)454 171 62.
Priser: Dagskort 40 SEK. (begränsat antal fiskekort). Säsöng: 30/4-6/11
fritid@karlshamn.se
www.karlshamn.se/Fritid

S 6 Tararpsdalen

Teilgebiet 2 innerhalb des Mieåns Angelschutzgebietes. Begrenzte Anzahl Angelkarten.

6 The Tararp Valley

Zone 2 within the river Mieån Fish Conservation Area. Limited number of day cards available.

S 7 Mieån Södra

Fiskeområde 1 i Mieåns fiskevårdsområde.

Arter: Havsöring, gädda, abborre och vitfisk.

Fiskekort: Turistbyrån Karlshamn +46 (0)454 812 03 och Statoil (Janneberg) i Karlshamn +46 (0)454 171 62.
Statoil Österport +46 (0)454 31550
Priser: Dagskort 60 SEK, veckokort 210 SEK, veckoslutkort 100 SEK, familj/dag 80 SEK och säsongskort 700 SEK.
Säsöng: 5/2-30/9
fritid@karlshamn.se

www.karlshamn.se/Fritid

S 7 Südlicher Mieån Teilgebiet 1 innerhalb des Mieåns Angelschutzgebietes.

S 7 Southern part of river Mieån

Zone 1 within the river Mieån Fish Conservation Area.

S 8 Mörrumsån

Arter: Lax och havsöring.
Fiskekort: Mörrums Kronolaxfiske +46 (0)454 501 23.
fax: +46 (0)454 543 49
morrum@sveaskog.se
www.morrum.com.

Beställ i förväg! Säsöng: 25 mars till 30 september Priser: 25/3 1.100 SEK. Tiden 26/3 till 30/9 varierar priserna mellan 150 SEK till 1000 SEK.

S 8 Mörrumsån

Bitte im voraus buchen!
morrum@sveaskog.se | www.morrum.com. Preise: 25/3 1.100 SEK, vom 26/3 bis 30/9, variieren die Preise zwischen 150 SEK und 1000 SEK.

S 8 River Mörrumsån

morrum@sveaskog.se | www.morrum.com
Advance booking recommended.
Prices: 25/3 1.100 SEK, 26 March – 30 Sept 150 SEK – 1000 SEK.

S 9 Mörrumsåns FVO

Ebbemåla-Åmma
Arter: Havsöring, lax, öring (stationär), färna, gädda, braxen, abborre. Fiskekort: Ebbamåla bruk + 46 (0)454 77 40 00. Priser: 12/3 -30/9 70 SEK – 500 SEK. Nio pooler, sju lämpade för flugfiske. +46 (0)454 77 40 00 guidning och flugfiskekurser: Flugfiskeguiden, Mörrumsån Mattias Holmquist +46 (0)70 63 22 545

info@morrumansfvo.se
www.morrumansfvo.se
Boende, mat, konferens:
Ebbamåla Bruk
www.ebbamalabruk.se

S 9 Mörrumsåns FVO

Ebbemåla-Åmma. Neun Pools, sieben für Fliegenfischen. Guide und Fliegenfischenkurs. Unterkunft, Essen und Konferenz.

S 9 Mörrumsåns FVO

Ebbemåla-Åmma. Nine Pools, seven or flyfishing. Guide and flyfishingcourses. Accommodation, dinner and conference.

S 10 Holjeån

Arter: Öring, gädda, abborre.
Speciell flugfiskesträcka.
Fiskekort: Olofströms turistbyrå +46 (0)454 30 94 00, Bengtsson och Söner, Näsrum vid Västanå kvarn +46 (0)456 248 45,
Taxigrillen Olofström +46 (0)454 400 00, Fiskeknuten Kristianstad +46 (0)44 12 75 70, ICA Träffen, Jämshög +46 (0) 454 460 22
Priser: Dagskort 50 SEK, säsongskort: Vuxen 400 SEK, Junior 200 SEK.
Säsöng: 1/3-30/9.

10 Holjeån

Besondere Strecke zum Fliegenfischen.

S 10 River Holjeån

Special flyfishing section.



BLEKINGES BÄSTA INSJÖVATTEN

DIE BESTEN BINNENSEEN IN BLEKINGE
BLEKINGE'S BEST LAKES



Karlskrona kommun

I 1 Västersjön

Arter: Gädda, abborre, gös, sutare, vitfisk. Fiskekort: Lennart Karlsson +46 (0)455 971 86, Ingmar Blomkvist +46 (0)455 972 57, Ewa Hansson +46 (0)455 970 91. Lennart Lorentzon 0471-210 02, Jan Karlsson 0455-972 73
Priser: Dagskort 20 SEK, veckokort 50 SEK, månadskort 100 SEK, årskort 200 SEK. Angelfiske (10 angeldon), veckokort 100 SEK, årskort 150 SEK. Gruppfiskekort dagskort 100:-. Del av Lyckebyån ingår i fiskekortet. Badplats.

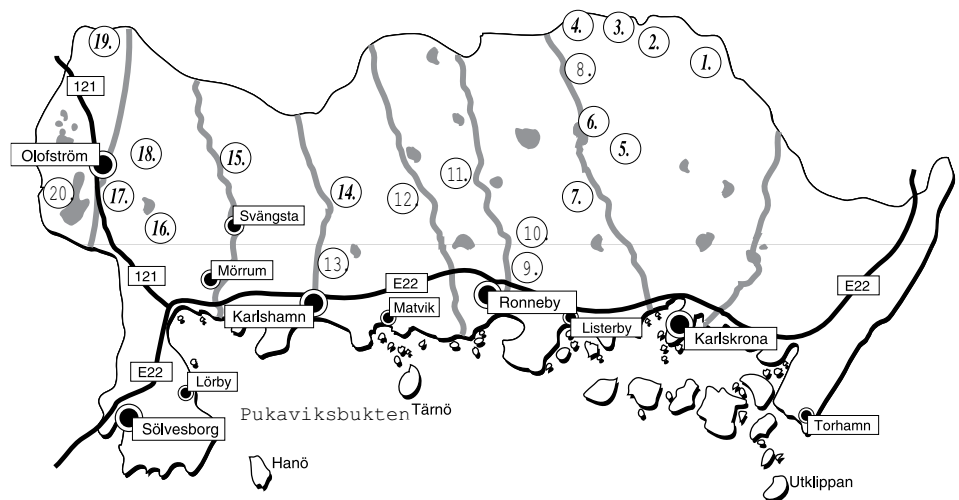
I 1 See Västersjön

Preise: Tageskarte 20 SEK, Wochenkarte 50 SEK, Jahreskarte 200 SEK. Eisangeln (10 Ruten) Wochenkarte 100 SEK, Jahreskarte 150 SEK. Die Angelkarte gilt auch für einen Teil des Flusses Lyckebyån. Badeplatz vorhanden.

I 1 Västersjön Lake

Prices: Day card 20 SEK, weekly card 50 SEK, annual card 200 SEK. Weekly card for icefishing (10 tackle gear) 100 SEK, annual

card 150 SEK. A portion of the Lyckeby River is included. Bathing beach.



I 2 Älten, m fl sjöar

Arter: Gädda, abborre, vitfisk. Fiskekort: Tore Olsson +46 (0)455-980 29. Priser: Dagskort 25 kr,

veckokort familj 100 kr, årskort 200 kr. Dagskort angelfiske

(10 angeldon) 50 kr.

I 2 Älten und weitere Seen

Tageskarte Eisangeln (10 Ruten) 50 SEK.

I 2 Älten Lake and surrounding lakes Day card for icefishing (10 tackle gear) 50 SEK.

I 3 Sidlängen

Arter: Gädda, abborre, sutare, vitfisk, gös. Fiskekort: Tonny Andersson +46

(0)471 230 53. Priser: Dagskort 50 SEK, veckokort 200 SEK, sommarkort 250 SEK.

Isfiskekort: 10 angeldon 100 SEK per dag. Båthyra 30-50 SEK/dag.

I 3 Sidlängen

Sommerkarte 250 SEK. Eisangelkarte (10 Ruten) 100 SEK pro Tag.

I 3 Sidlängen Lake

Sommer card 250 SEK. Ice fishing card: 10 tackle gear 100 SEK/day.

I 4 Näterhövdén och Lillsjön

Arter: Gädda, abborre, sutare och vitfisk. Fiskekort: Göran Månsson +46 (0)471 230 80. Lars-Erik Nilsson +46 (0)709 71 08 41. Priser: Dagskort 30 kr, dagskort angel/pimpelfiske 80 kr, årskort 150 kr. Vägbeskrivning till fiskekortförsäljning: Väg 501 norr om Holmsjö, fortsätt norrut mot Guttamåla. I Guttamåla finns skylt om fiskekortförsäljning.

I 4 Näterhövdén und Lillsjön

Tageskarte Spürangeln/mit Blinker angeln 80 SEK Wegbeschreibung zum Angelkartenverkauf: Weg 501 nördlich von Holmsjö, weiter nördlich Richtung Guttamåla. Schild in Guttamåla.

I 4 Näterhövdén and Lillsjön Lake

Day card for winterangling/jig fishing 80 SEK. Licences: Road 501 north of Holmsjö, keep going towards Guttamåla. In Guttamåla you'll find a sign.

I 5 Nävrasjön

Arter: Gädda, abborre, sutare, vitfisk. Fiskekort: Nävraboden +46 (0)455 922 00. Priser: Dagskort 20 SEK, (familj 100 SEK), veckokort 50 SEK, (familj 100 SEK) årskort 200 SEK (familj 350 SEK). Vägbeskrivning till fiskevattnet: Väg 28 från Karlskrona mot Vetlanda. I Nävragöl 26 km från Karlskrona ta höger över järnvägen och vik av 1:a vägen till vänster därefter direkt till höger.

I 5 Nävrasjön

Wegbeschreibung zum Angelgewässer: Weg 28 von Karlskrona Richtung Vetlanda. In Nävragöl 26 km von Karlskrona rechts über die Eisenbahn, erste Beugung links und dann sofort wieder rechts.

5 Lake Nävrasjön

Licences: Road 28 from Karlskrona towards Vetlanda. In Nävragöl 26 km from Karlskrona to the right crossing the railway. First road to the left and then immediately right.

I 6 St Alljungen

Arter: Gädda, abborre, gös, öring (sparsamt), sutare, vitfisk. Fiskekort: Preem Holmsjö +46 (0)455 912 70, Stensjö camping, vandrarhem +46 (0)455 921 14, Kamm's Saltö Fiskehamn, Karlskrona +46 (0)455 150 60, Nävraboden +46 (0)455 922 00 Priser: Dagskort 30 kr familj 50 kr, veckokort 100 kr familj 140 kr. Båttuthyrning första timmen 50 kr därefter 30 kr, dygn 180 kr och halv kostnad för stuggäster. Motorbåtsförbud.

I 6 St Alljungen

Bootsvermietung: Erste Stunde 50 SEK, danach 30 SEK pro Stunde, 24 Stunden 180 SEK, halber Preis für Übernachtungsgäste. Motorbootverbot.

I 6 Alljungen

Boat rental: first hour 50 SEK/hour thereafter 30 SEK/hour, 180 SEK/day. 50% off for overnight guests. Motorboat prohibition.

I 7 Hörnen

Arter: Gädda, abborre och gös (sparsamt), öring, vitfisk. Fiskekort: Mats Olsson +46 (0)455 33 02 57. Priser: Dagskort 50 kr, veckokort 100 kr, månadskort 150 kr, semesterkort (3män) 200 kr, årskort 300 kr. Båthyra 50 kr/dag.

I 8 Ljusterhövdéns Fvo

Fvo består av tio sjöar. God tillgång på grov gädda, abborre, braxen och sutare. I några sjöar finns även gös. Kontaktpersoner: Bertil Svensson +46 (0)455 750 45 och Per-Ola Byback +46 (0)455 700 12. Säsong: Hela året. Priser: Dagskort 100 SEK, veckokort 200 SEK, årskort 300 SEK. Båthyra 100 SEK/dag. Vägbeskrivning till fiskekortförsäljare: Affären Mat-öppet Eringsboda.

I 8 Ljusterhövdéns Angelschutzgebiet

Das Angelschutzgebiet besteht aus zehn Seen. Guter Bestand von Hecht, Barsch, Brachse und Schleie. In einigen Seen auch Zander. Wegbeschreibung zum Angelkartenverkauf: Lebensmittelgeschäft Matöppet, Eringsboda.

L 8 The Ljusterhövdén Fish

Conservation Area (10 lakes) Good fishing for large pike, perch, bream and golden tench, whitefish in some of the lakes. Licences: Matöppet in Eringsboda.

Ronneby kommun

I 9 Listersjön

Arter: Gädda, abborre, vitfisk. Fiskekort: Johannishus Godsförvaltning +46 (0)457 45 65 60. Priser: Årskort 350 SEK. Säsong: Året runt. Endast på markerat vatten, endast handredskap och angelkrok. Vägbeskrivning till fiskekortförsäljning: Johannishus Godsförvaltning, Möllerydsvägen 1. Tvingvägen norr ut från E 22, norr om Johannishus samhälle ta av vänster mot Mölleryd, efter ca 300 m, avtagsväg vänster. Kör fram till gårdslängorna där kontoret finns. För att komma till fiskevattnet, ta vänster vid avtagsvägen och fortsätt ca 4 km.

I 9 Listersee

Saison: ganzjährig. Nur auf markierten Abschnitten und nur mit Handangeln und Haken erlaubt. Wegbeschreibung zum Angelkartenverkauf: Johannishus Godsförvaltning, Mölleryd. Weg von Tving nördlich von E 22, nördl. vom Ort Johannishus links Richtung Mölleryd, nach 300 m links und fahr bis zum Hof. Angelgewässer noch 4 km weiter.

I 9 Listersjön

Season: All year. Fishing allowed only along certain areas of the lake; only hand tackle and bait. Licences: Johannishus Godsförvaltning, Mölleryd. Road from Tving northwards, north of Johannishus turn left to Mölleryd. After approx. 300 m turn left and drive to the farm. Continue another 4 km to the lake.

I 10 Sännen

Arter: Gädda, abborre, vitfisk. Fiskekort: Johannishus Godsförvaltning +46 (0)457 45 65 60. Priser: årskort 350 SEK. Säsong: året runt. Endast på markerat vatten, endast handredskap och ang-

elkrok. Vägbeskrivning till fiskekortförsäljning och fiskevatten se I 9 Listersjön.

I 10 Sännen

Saison: ganzjährig. Nur auf markierten Abschnitten und nur mit Handangeln und Haken erlaubt. Wegbeschreibung zum Angelkartenverkauf und Angelgewässer siehe I 9 Listersjön.

I 10 Sännen

Season: All year. Fishing allowed only along certain areas of the lake; only hand tackle and bait. Licences: please look at I 9 Listersjön.

I 11 Skärvgöls-Bråtabrons fvo

c/o Sverker Carlgren, Møljerydsv. 86, 370 11 Backaryd. Arter: Gädda, abborre, vitfisk och sutare. I Ronnebyån dessutom gös. Fiskekort: ICA Backaryd +46 (0)457 45 00 30. Priser: Dagskort 100 SEK, veckokort 200 SEK, årskort 500 SEK. Tre sjöar och ca. 3 km rinnande vatten ingår i fiskekort. Båthyra 50 SEK/dag.

I 11 Skärvgöls-Bråtabrons Angelschutzgebiet

c/o Sverker Carlgren, Møljerydsv. 86, 370 11 Backaryd. Drei Seen und etwa 3 km fließende Gewässer sind in der Angelkarte enthalten.

I 11 Skärvgöls-Bråtabrons Fish

Conservation Area c/o Sverker Carlgren, Møljerydsv. 86, 370 11 Backaryd Three lakes and appr. 3 km of stream included in licence.

KarlsHAMNS kommun

I 12 Halasjön

Arter: Gädda, abborre, braxen, sutare samt övr. vitfisk. Fiskekort: Lars-Göran Johansson +46 (0)454 640 50, Kjell Pettersson +46 (0)454 64039. Priser: Dagskort 50 SEK, veckokort 100 SEK, årskort 200 SEK. Båthyra 50 SEK/dag. Vägbeskrivning till kortförsäljning: Från E 22 avfart Karlshamn östra, genom Hallaryd 13 km norrut till Halahult 50 m efter MC-Ladan tag väg till höger mot båtplatsen.

I 12 Halasjön

Wegbeschreibung zum Angelkartenverkauf: Von E 22 Ausfahrt Karlshamn ost, durch Hallaryd 13 Km nördlich nach Halahult, 50 m nach MC-Scheune rechts.

I 12 Halasjön lake

Licences: From E22 exit Karlshamn east, through Hallaryd, 13 km north of turn to Halahult, to the right about 50 mtrs after barn.

I 13 Långasjön och övriga sjöar

I fiskeområde 4 inom Mieåns fiskevårdsområde. Arter: Gädda, insjööring, abborre och vitfisk. Fiskekort: Långasjönäs camping +46 (0)454 32 06 91, Turistbyrån Karlshamn +46 (0)454 812 03, Sonjas Blomsterhandel +46 (0)454 32 00 44, Statoio Janneberg +46 (0)454 171 62, Statoio vid Österport +46 (0)454 315 50. Båttuthyrning 21/4-31/10. Båt- och kanotuthyrning 21/4- 25/9 hos Långasjönäs camping, 26/9-31/10 Statoio i Janneberg. Även vintertfiske. Priser: Dagskort 20 SEK,

familj 30 SEK veckoslut 40 SEK, vecka 70 SEK, årskort 200 SEK. fritid@karlshamn.se

www.karlshamn.se/Fritid

I 13 Långasjön und weitere Seen innerhalb des Mieåns Angelschutzgebietes Bootsvermietung Kalenderwochen 17-43. Boots- und Kanuvermietung in den Kalenderwochen 17 bis 38 bei Långasjönäs Camping, Kalenderwochen 39-43 Statoio Janneberg. Auch Winterangelmöglichkeit.

I 13 Långasjön and other lakes

Fishing area 4 within the river Mieån River Fish Conservation Area Boats and canoes for hire, week 17 - 43 through Långasjönäs camping, week 39 - 43 through Statoio gas station by Janneberg. Also winter-fishing.

I 14 Älmtasjön

Arter: Gädda, abborre och sik. Fiskekort: Staffan Olsson +46 (0)454 620 58, K-E Karlsson +46 (0)454 620 32. Priser: Dagskort 40 kr, veckokort 125 kr, säsongskort 250 kr. Båt ingår i dags- och veckokort. Säsong 15/4-15/11.

Vintertid: Pimpelfiske 40:-/dag. Vägbeskrivning till fiskevattnet. Väg 29 tag mot Askaremåla eller mot Älmta se skyltar Fiske.

I 14 Älmtasjön

Boot im Tages- und Wochenkartenpreis enthalten. Im Winter auch Eisangeln, 40 SEK/Tag. Wegbeschreibung zum Angelgewässer: Weg 29, abbiegen Richtung Askaremåla oder Älmta - siehe Schilder „Fiske“.

I 14 Älmtasjön Lake

Boat rental included in daily and weekly licences. Winter season: Ice fishing 40 SEK/day. Fishing waters: Road 29, turn towards Askaremåla or Älmta - sign saying "Fiske".

I 15 Öjasjön

Arter: Gädda, gös, abborre, sutare och regnbåge. Fiskekort: Olle Henriksson +46(0)454 32 42 16, Tomas Pettersson +46 (0)454 32 40 34. Priser: Dagskort 40 SEK. Båthyra:40 SEK/dag. Vägbeskrivning till fiskekortförsäljare: Skyltning finns utmed Byaväg Öjamåla. Vägbeskrivning till fiskevattnet: Skyltning finns väg 575 Svängsta - Ryd Väg 601 Hemsjö-Härnäs.

II 15 Öjasjön

Wegbeschreibung zum Angelkartenverkauf: Schild entlang Byaväg in Öjamåla. Wegbeschreibung zum Angelgewässer: Schild am Weg 575 Svängsta - Ryd Weg 601 Hemsjö-Härnäs.

I 15 Öjasjön Lake

Licences: Sign along Byaväg in Öjamåla. Fishing waters: Sign along road 575 Svängsta-Ryd. Road 601 Hemsjö-Härnäs.

Olofströms kommun

I 16 Orlundén

Arter: Gädda, abborre och vitfisk. Fiskekort: Tommy Jönsson +46 (0)454 450 61 mobil +46 (0)70-568 27 39, Olofströms Turistbyrå +46 (0)454 30 94 00. Priser: Dagskort 50 SEK, veckokort 100 SEK, årskort 200 SEK. Båthyra 50 SEK/dag. Vägbeskrivning till fiskevattnet: Vägen Svängsta-Olofström. Vägbeskrivning till kortförsäljning:

Vägen Svängsta-Olofström 4 km ifrån Olofström, kör in på Skjutsmålav. 500 m, första gården på höger sida.

I 16 Orlunden

Wegbeschreibung zum Angelkartenverkauf: Weg zwischen Svängsta-Olofström, 4 km vor Olofström auf Skjutsmålavägen beugen, nach 500 m, erstes Haus rechts.

I 16 Orlunden

Licences: Road between Svängsta-Olofström, 4 km before Olofström turn into Skjutsmålavägen, after 500 mtrs first house to the right.

I 17 Skyesjön

Arter: Gädda, abborre och vitfisk. Fiskekort: Gunni-Ann Berggren +46 (0)454 424 77. Priser: Dagskort 100 SEK, årskort 300 SEK. Vägbeskrivning till fiskekortförsäljning: Hemmingsmålav. 56-6. Vägbeskrivning till fiskevattnet: Från Svängsta mot Gaslunda, efter ca 5 km ta väg mot Kyrkhult. Sjön är belägen på höger sida.

I 17 Skyesjön

Wegbeschreibung zum Angelkartenverkauf: Hemmingsmålaväg 56-6. Wegbeschreibung zum Angelgewässer: Ab Svängsta Richtung Gaslunda, nach etwa 5 Km Richtung Kyrkhult abbiegen. See auf der rechten Seite.

I 17 Skyesjön Lake

Licence: Hemmingsmålaroad 56-6. Fishing waters: From Svängsta towards Gaslunda, After 5 km, take road to Kyrkhult. Lake on the right side.

I 18 Leversjön

Arter: Gädda, abborre, sutare och vitfisk. Fiskekort: Torbjörn Olsson +46 (0)454 440 31, Åke Sandström +46 (0)454 440 38, Lars Sandström +46 (0)454 440 30. Priser: Dagskort 25 SEK, årskort 100 SEK. Båthyra ingår. Vägbeskrivning till fiskevattnet: Ta väg 116 från Olofström mot Kyrkhult. efter ca 5,5 km väg till vänster ner mot sjön.

I 18 Leversjön

Boot im Preis enthalten. Wegbeschreibung zum Angelgewässer: Weg 116 von Olofström Richtung Kyrkhult fahren. Nach etwa 5,5 km links runter zum See fahren.

I 18 Leversjön Lake

Boat rental included. Fishing waters: Road 116 from Olofström towards Kyrkhult. After about 5,5 km turn left to lake.

I 19 Södra Grytsjön

Arter: Gädda, abborre,

gös, vitfisk och öring.

Fiskekort: Per Jeppsson +46 (0)454 77 30 24
Lars-Göran Ivarsson +46 (0)454-77 30 16
Handelskiosken Lönsboda +46 (0)479 203 85
Bengtsson Järn Ryd +46 (0)459-800 11
Kyrkhultaren Kyrkhult +46 (0)454 77 05 54.
Olofströms turistbyrå +46 (0)454 30 94 00.

Priser: Dagskort 50 SEK, månadskort 150 SEK, årskort 250 SEK. Flera mindre sjöar ingår i fiskekortet. Båtar ingår i priset.

I 19 Södra Grytsjön

Mehrere kleine Seen und Ruderboot sind im Angelkartenpreis enthalten.

I 19 Södra Grytsjön Lake

Several smaller lakes and boat rental included.

I 20 Halen

Arter: Gädda, abborre, vitfisk och glest bestånd av öring. OBS! Fritt fiske. Stort friluftsområde med camping och kanotbas.

I 20 Halen

Kostenloses Angeln. Großes Freizeitgebiet mit Campingplatz und Kanuzentrale.

I 20 Halen lake

Licences: None required. Large recreational area with camping and rental of canoes.

AKTUELLT SJÖVÄDER

AKTUELLES SEEWETTER IN SCHWEDISCHER SPRACHE CURRENT WEATHER REPORTS IN SWEDISH

- RADIO, P1: Sänder sjörapporter: kl. 5.55, 6.55, 7.55, 12.54, 15.55 och 21.50.
- SVT 1, Rapport: kl. 19.55 (cirka).
- www.facebook.com/svtvader
- SMHI:s televäder: Kustväder. Utklippan-Hanö: +46 (0)771 53 54 00
- VHF-radion: Sänder sjörapport på trafikkanal (förvarning på kanal 16): Hanöbukts väder: kl. 9.33, 21.33 (Stockholm radio).

- RADIO, P1: Sendet Seewetterberichte um: 5.55, 6.55, 7.55, 12.54, 15.55 und 21.50 Uhr.
- Fernsehen SVT1, Rapport: um 19.55 (etwa).
- www.facebook.com/svtvader
- SMHI Telewetter: Seewetterbericht. Utklippan-Hanö: +46 (0)771 53 54 00
- VHF-radion: Sendet Seewetterberichte auf dem Verkehrsfunk (Mitteilung auf Kanal 16): 9.33 und 21.33 Uhr (Radio Stockholm).

- Radio, P1: Sending sea reports 5.55, 6.55, 7.55, 12.54, 15.55 and 21.50.
- SVT1, News: 19.55 (approximately).
- www.facebook.com/svtvader
- SMHI, phone: Sea reports. Utklippan - Hanö +46 (0)771 53 54 00,
- VHF-radio: Sea wether reports on traffic channel (pre-alerts on Channel 16): Sea report for the Hanö bay at 9.33, 21.33 (Stockholm radio).



BLEKINGES BÄSTA PUT & TAKE VATTEN

DIE BESTEN PUT & TAKE – GEWÄSSER IN BLEKINGE BLEKINGE'S BEST PUT & TAKE WATERS



PT 2 Lindvallska sjön

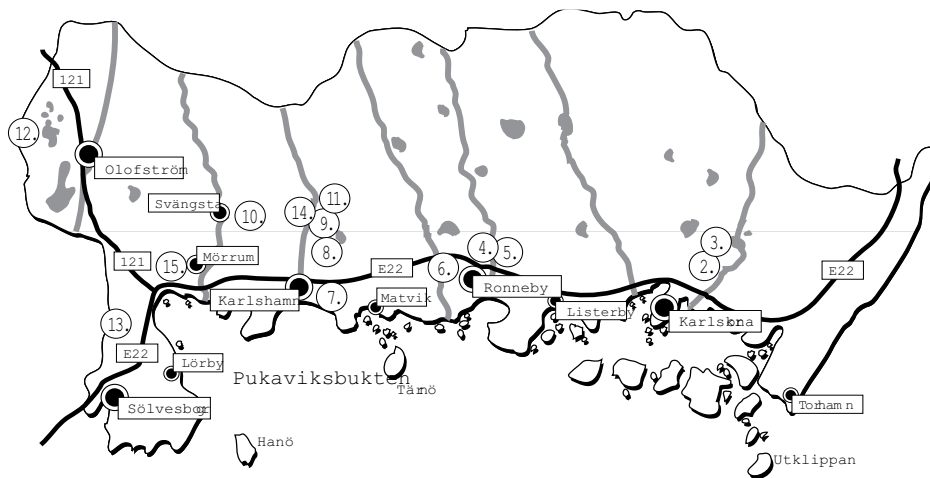
Arter: Regnbåge + någon öring. Fiskekort: Kamm 's Saltö Fiskhamn, Karlskrona +46 (0)455 150 60, automat vid sjön. Priser: Dagskort 120 SEK, årskort 1.500 SEK, endast medlem får lösa årskort, medlemskap i klubben kostar 85 SEK för junior, 170 SEK för senior samt 275 SEK för familj. Isfiske 60 SEK/dag. Möjlighet att hyra hela sjön/dag. Handikappbrygga och handikapparkering vid bryggan. Grillplatser och regnskydd. 150 kg regnbåge med vikt mellan 1-4 kg sätts i varje månad. Vägbeskrivning till fiskevattnet: Från Statoil/Angöringen vid E22. Följ skyltar mot Lyckeåborg och Kättilsmåla. Ca 2 km från Lyckeåborg skylt Lindvallska sjön till vänster. För mer info: www.sportfiskarnakarlskrona.se eller +46 (0)708 173 331.

PT 2 Lindvallska See

Kartenautomat am See. Es besteht die Möglichkeit, den ganzen See tageweise zu mieten. Behindertengerechte Angelplatz mit eigenschuts. Jeden Monat wird 150 kg Regenbogen (1-4 kg) eingesetzt. Wegbeschreibung zum Angelgewässer: Ausfahrt Statoil/Angöringen von E 22. Schilder Richtung Lyckeåborg und Kättilsmåla, etwa 2 km nach Lyckeåborg Schild Lindvallska sjön links.

PT 2 Lake Lindvallska Sjön

Pay at automat on site. The entire lake may be rented per day. Fishing location with disabled access. Every month are 150 kg Rainbow trout (1-4 kg) planted. Fishing-waters: Exit Statoil/Angöringen from E 22. Follow signs Lyckeåborg and Kättilsmåla, about 2 km from Lyckeåborg



sign Lindvallska sjön left.

PT 3 Biskopsbergs fiskecamp

Arter: Regnbåge. Fiskekort: Katarina Lindgren, Biskopsberg +46 (0)455 36 00 61. Priser: Dagskort 140 SEK. Max 2 fiskar. Endast flugfiske. Vägbeskrivning till fiskevattnet: Följ vägbeskrivning PT 2 Lindvallska sjön och fortsätt 2 km mot Biskopsberg.

PT 3 Biskopsberg Anglercamp

Limit 2 Fische/Tag. Ausschliesslich Fliegenfischen! Wegbeschreibung zum Angelgewässer: Fahren Sie wie nach PT 2 Lindvallska sjön und weiter 2 Km Richtung Biskopsberg.

PT 3 Biskopsberg Fishing Camp

Limit 2 fish/day. Flyfishing only. Fishing-waters: Please look at PT 2 Lindvallska sjön and then continue about 2 km to Biskopsberg.

PT 4 Skarups Sportfiske

Arter: Regnbåge och abborre. Fiskekort: Automat vid sjön. Handikappvänligt område. Övernattning kan ordnas i närområdet. Pris: Dagskort 100 SEK, möjlighet att hyra hela sjön för en dag. Kjell Ohlsson +46 (0)457 221 42, +46 (0)705 83 20 91.

www.skarupssportfiske.se

kjell.skarup@telia.com

Vägbeskrivning till fiskevattnet: 5 km norr om Ronneby riktning Jönköping. Åk

till Hasselstad. Kör mot Skarup (gul skylt) ta sedan första väg till vänster.

PT 4 Skarup Sportfiske

Angelkarten: Automat am See. Möglichkeit zum übernachten. Das Gebiet ist auch für Behinderten geeignet. Möglichkeit den ganzen See zu pachten. Wegbeschreibung zum Angelgewässer: 5 km nördlich von Ronneby richtung Jönköping. Fahr zum Hasselstad dann nach Skarup (gelben Schild). Erste Strasse links.

PT 4 Skarups Angling

Licences: Pay at automat on site. Possible accommodation. Access for disabled. Possible to hire entire lake for a day. Fishing-waters: 5 km north of Ronneby direction Jönköping. Go to Hasselstad, then to Skarup (yellow sign) then turn left.

PT 5 Skärsjön

Arter: Regnbåge. Fiskekort: Wesleys kiosk, Kallingevägen +46 (0)457 665 40. Priser: Dagskort 80 SEK (ungdom 13-20 år 20 SEK), årskort 700 SEK (ungdom 300 kr). Båthyra: 80 SEK/dag, 50 SEK/4 tim. Max 4 fiskar/dag.

PT 5 Skårsjön

Prise: Tageskarte 80 SEK (Jugendliche 13-20 Jahr, 20 SEK), Jahreskarte 700 SEK (Jugendliche 13-20 Jahr, 300 SEK). Bootswemietung 80 SEK/Tag, 50 SEK/4 Stunden. Limit 4 Fische/Tag.

PT 5 Skårsjön Lake

Prices: Day card 80 SEK (youth 13-20 yrs 20 SEK), annual 700 SEK (youth 13-20 yrs 300 SEK). Boat rental 80 SEK/day, 50 SEK/4 H. Max. 4 fish/day.

PT 6 Galtsjön

Arter: Regnbåge. Fiskekort: Galtsjöns Wårdshus +46 (0)457 160 35. eller Ronneby Turistbyrå +46 (0)457 61 75 70 Priser: Dagskort 80 SEK (ungdom 13-20 år 20 SEK), årskort 700 SEK (Ungdom 300SEK). Båthyra 100 SEK/dag, 60 SEK/4 tim. Max 4 fiskar/dag. www.galtsjon.se

PT 6 Galtsjön

Informationen Galtsjöns Wårdshus +46 (0)457 160 35 oder Ronneby Touristenbüro +46 (0)457 61 75 70.

T 6 Galtsjön Lake

Information Galtsjöns Wårdshus +46 (0)457 160 35 or Ronneby Tourist Office +46 (0)457 61 75 70.

PT 7 Lindeborgssjön

Arter: Regnbåge. Fiskekort: Kollektivs camping +46 (0)454 812 10 18/4 – 11/9, Turistbyrå Karlshamn +46 (0)454-812 03, Statoil i Janneberg +46 (0)454 171 62. Statoil vid Österport +46 (0)454 315 50. Priser: Dagskort 100 SEK, familjekort 150 SEK, veckoslut 170 SEK, vecka 370 SEK, årskort 1.600 SEK. Även vinterfiske. fritid@karlshamn.se, www.karlshamn.se/Fritid

PT 7 Lindenborgssjön
Winterangemöglichkeit.

PT 7 Lake Lindenborgssjön
Also winter-fishing.

PT 9 Kroksjöarna

Fiskeområde 3 inom Mieåns fiskevårdsområde.
Arter: Regnbåge, gädda, abborre. Fiskekort: Långasjönäs camping 21/4 – 25/9, +46 (0)454 32 06 91, Sonjas Blomsterhandel +46 (0)454 32 00 44, Statoil i Janneberg +46 (0)454 171 62, Turistbyrå Karlshamn +46 (0)454 812 03, Statoil vid Österport +46 (0)454 315 50. Priser: Dagskort 100 SEK, familj 150 SEK veckoslut 170 SEK, vecka 370 SEK, årskort 1.600 SEK. Båtar finns under tiden 21/4 – 31/10. Båttuthyrning Långasjönäs camping +46 (0)454 32 06 91 21/4 – 25/9. 26/9 – 31/10 Statoil i Janneberg +46 (0)454 171 62. Båthyra 30 SEK/tim, 70 SEK halvdag, 110 SEK heldag. Även vinterfiske. Undantag från vinterfiske: Vinterfiske från is är ej tillåtet i Stora Kroksjön. fritid@karlshamn.se www.karlshamn.se/Fritid

PT 9 Kroksjöarna

Teilgebiet 3 innerhalb des Mieåns Angelschutzgebietes. Bootsverleih Kalenderwochen 17-44. Bootsmiete 30 SEK/Std. 70 SEK pro halber Tag, 110 SEK pro ganzer Tag. Auch Angeln im Winter. Ausnahme: Eisangeln auf dem Stora Kroksjön ist nicht erlaubt.

PT 9 Lakes Kroksjöarna

Fishing area 3 within river Mieån Fish Protection Zone. Boats available from week 17 to 44, 2004. Rental costs 30 SEK/hour, half-day 70 SEK, full day 110 SEK. Also winterfishing, although with one exception: no winter-fishing from ice allowed in the Stora Kroksjön lake.

PT 10 Abborresjön

Arter: Regnbåge och bäckröding.

PT 11 Norrefors

Arter: Regnbåge. Fiskekort: Camp Mayfly- Norrefors +46 (0)70 696 07 17. Priser: Dagshyra 12 pers a´ 9.600 kr. Endast flug- och spinnfiske. www.campmayfly.se. Öppendag för enskilt flugfiske 800:-/pers och dag (ingår övernattning och 6 kg fisk).

PT 11 Norrefors

Prise: Pro Tag 8.000 SEK für höchstens 12 Personen. Nur Fliegen- und Spinnfischen.

PT 11 Norrefors

Prices: Daily rental 12 pers a´ 8,000 SEK. Fly- and Spinnfishing only

PT 12 Harasjömåla Fiskecamp

Fiske, stugby och camping. Öppet hela året även isfiske efter ädelfisk och gädda. Arter: Regnbåge, öring, gädda, abborre. Fiskekort: Harasjömåla Fiskecamp, Gillesnäs. 39, 293 91 Olofström. Tel. +46 (0)454 470 50, Fax +46 (0)454 470 30. E-mail: harasjomala@oktv.se Hemsida: www.harasjomala.com Priser: Put and take sjöar, Dagskort från 200:-. Ungdoms, familje och flerdagarskort säljes till rabatterat pris. Put and take specialsjöar, dagskort från 390:-. Ungdoms och flerdagarskort säljes till rabatterat pris. Flugströmmen, dagskort från 550:-. Abbonemang 70 kg i utsättning från 9500:-. Kräftfiskekort 800:-. Hyrsjöar 20 kg i utsättning 3800:-. Hyrsjöar 40 kg i utsättning 6900:- Båthyra 110:-/dag

PT 12 Harasjömåla Fischencamp

Camping und Hütten Ganzjähriges Angeln, auch Eisangeln auf Lachsfische und Hecht. Angelkarten: Harasjömåla fishingcamp Gillesnäsavägen 39, 293 91 Olofström. Tel: +46 (0)454 470 50 fax 470 30. E-mail: harasjomala@oktv.se. www.harasjomala.com Preise: Put and take-gewässer Tageskarte ab 200 SEK. Jugendliche, Familie und Mehrtageskarten wird preisreduziert verkauft. Put and take spezial Tageskarte ab 390 SEK. Jugendliche, und Mehrtageskarten wird preisreduziert verkauft. Flugströmmen Tageskarte ab 550 SEK. Boot 110 SEK/Tag

PT 12 Harasjömåla Fishingcamp

Fishing, camping and cottages. Year round fishing, incl. Icefishing for salmonides and pike. Species: Rainowtrout, brown trout, pike and perch. Licenses: Harasjömåla fishingcamp, Gillesnäsavägen 39, SE-293 91 Olofström. Tel: +46 (0)454 470 50 fax 470 30. E-mail: harasjomala@oktv.se www.harasjomala.com Prices: Put and take-lakes day license from 200 SEK. Licenses for youth, familys and more days in a row are sold with discount. Put and take special day license from 390 SEK. Licenses for youth and more days in a row are sold with discount. Flyfishing atream day license from 550 SEK. Boat rental 110 SEK/day

PT 13 Grundsjön

Arter: Regnbåge.

Fiskekort: Automat vid sjön. Säsong 1/5-30/9. Handikappanpassat.

PT 13 Grundsjön

Angelkarten: Kartenaomat am See. Behindertengerecht.

PT 13 Lake Grundsjön

Licences: Pay at automat on site. Disabled access.

PT 14 Bredagyl

Insjö inom Mieåns fiskevårdsområde. Arter: Regnbåge, gädda, abborre och vitfisk. Fiskekort: Sonjas Blomsterhandel +46 (0)454 32 00 44, 21/4 – 25/9 Långasjönäs camping +46 (0)454 32 06 91, annan tid Statoil i Janneberg +46 (0)454 171 62. Dagskort 100 SEK. Begränsat antal fiskekort! Mån-fredag 06.00-22.00 Även vinterfiske. fritid@karlshamn.se, www.karlshamn.se/Fritid

PT 14 Bredagyl

Binnensee innerhalb des Mieåns Angelschutzgebietes. Angelkarte: Långasjönäs Camping 21/4 – 25/9, sonst bei Statoil Tankstelle in Janneberg. Begrenzte Anzahl Angelkarten! Mon-Freitag 06.00-22.00. Auch Angeln im Winter.

PT 14 Lake Bredagyl

Within the fishing district of the river Mieån. Licences: Långasjönäs Camping (only 21/4 –25/9), otherwise Statoil gas station (by Scandic). Limited availability! Also winter-fishing.

VÄLSORTERADE SPORTFISKEBUTIKER GUT SORTIERTE ANGELGESCHÄFTE WELL-STOCKED ANGLERS' SHOPS

ABU Shopen
SE-376 81 Svängsta
Tel. +46 (0)454 886 49

Bringséns Sportfiske
Parkvägen 33
SE-375 30 Mörrum
Tel. +46 (0)454 507 50

Kamm's
Saltö Fiskhamn
371 37 Karlskrona
Tel. +46 (0)455 150 60

Fiskeshopen
i Karlshamn
Saltsjöbadsvägen 53
374 30 Karlshamn
Tel. +46 (0)454 197 10

Gårdens Värme & Fritid
Ö. Storgatan 34
293 34 Olofström
0454-77 10 60

Fiskeshopen i Mörrum
Stationsvägen 38
375 34 Mörrum
Tel. +46 (0)454 507 10

BLEKINGES BÄSTA KUSTVATTEN

DIE BESTEN KÜSTENGEWÄSSER IN BLEKINGE
BLEKINGE'S BEST COASTAL WATERS



Karlskrona kommun

K 1 Sandhamn och östra kusten

Arter: Gädda, abborre, skrubbskädda, havsöring. Bra gäddfiske i de inre vikarna. Bra mete efter skrubbskädda. Båtramp i Sandhamn och bra service för båtfolk.

K 1 Sandhamn und Ostküste

Gutes Hechtangeln in den inneren Buchten. Gutes Angeln von Butt. Bootsrampe und guter Service für Bootsbesitzer in Sandhamn.

K 1 Sandhamn and the East Coast

Good pikefishing in the inner coves. Good bait-fishing for flounder. Boat ramp in Sandhamn and good service for boaters.

K 2 Kristianopel

Arter: Gädda, abborre, havsöring. Lättillgängliga stränder söderut från samhället. Trestjärning camping, vandrarhem och hög servicegrad.

K 2 Kristianopel

Leicht erreichbare Ufer südlich der Ortschaft. ***Camping, Jugendherberge und guter Service.

K 2 Kristianopel

Easy access beaches south of town. 3-star camping, hostel and high service level.

K 3 Torhamns udde

Arter: Gädda, abborre, havsöring. Stora grunda områden som lämpar sig för vadningsfiske. Mycket bra gäddfiske, vår och höst även havsöring.

K 3 Torhamns udde

Weite, seichte Gebiete für sicheres Waten und Angeln. Sehr gutes Hechtangeln. Im Herbst und Frühjahr auch Seelachsforelle.

K 3 Torhamns Cape

Large shallow areas for wade fishing. Very good pike fishing, and in spring/autumn even sea trout.

K 4 Yttre Park

Arter: Abborre, gädda. Mycket bra abborrfiske nära färjeläget. Färjeförbindelse till öarna. Vägbeskrivning: E 22 till Jämjö, mot Torhamn. Efter 8 km väg mot Yttre Park.

K 4 Yttre Park

Sehr gutes Barschangeln in der Nähe des Fährhafens. Fährverbindung zu den Inseln. E 22 nach Jämjö, in Richtung Torhamn. Nach 8 km auf die Straße nach Yttre Park.

K 4 Outer Park Area ("Yttre Park")

Very good perch fishing near the ferry terminal. Ferry service to the islands. E 22 to Jämjö, towards Torhamn. After 8 km continue towards Yttre Park.

K 5 Sturkö

Arter: Gädda, abborre, havsöring, näbbgädda, skrubbskädda och torsk. Havsöringsfiske huvudsakligen på södra sidan av ön. Bra mete efter skrubbskädda i Ekenabbens hamn. Båttuthyrning via Sturkö cykelverkstad eller Sturkö Rökeri.

K 5 Sturkö

Angeln von Seelachsforellen hauptsächlich auf der Südseite der Insel. Im Hafen von Ekenabben gutes Buttangeln. Bootsvermie-

tung durch Sturkö Fahrradwerkstatt oder Sturkö Räucherei.

K 5 Sturkö Island

Sea trout fishing primarily on the south side of the island. Good bait fishing for flounder in Ekenabbens harbour. Boat rentals via Sturkö bicycle shop or Sturkö Smokehouse.

K 6 Tjurkö

Arter: Gädda och abborre. Mycket bra gäddfiske från land. Herrgårdsviken på norra delen av ön är mycket populär, både som fiskeplats och badställe.

K 6 Tjurkö

Sehr gutes Hechtangeln vom Ufer aus. Die Bucht Herrgårdsviken an der Nordspitze der Insel ist als Angel- und Badeplatz sehr beliebt.

K 6 Tjurkö Island

Excellent pike fishing from land. Herrgårdsviken (Manor house cove) on the north side of the island is very popular, for both fishing and swimming.

K 7 Hasslö

Arter: Havsöring, gädda, abborre, näbbgädda, sill. Bra havsöringsfiske från södra delen av ön. Bra fiske från bron mellan Almö och Hasslö. Populärt för sill- och näbbgäddfiske på våren, samt för abborrfiske. Båtramp i Hallahammen.

K 7 Hasslö

Im Süden der Insel gutes Angeln nach Seelachsforellen. Gute Angelmöglichkeiten von der Brücke zwischen Almö und Hasslö. Im Frühjahr beliebtes Angeln von Hering, Hornhecht, sowie Angeln von Barsch. Bootsrampe im Hafen Hallahammen.

K 7 Hasslö Island

Good sea trout fishing on the southern part of the island. Good fishing from the bridge between Almö and Hasslö islands. Popular fishing for herring and garfish in the spring, also for perch. Boat ramp at Hallahammen

K 8 Trummenäs

Arter: Gädda, abborre och vitfisk. Bra gädd- och abborrfiske utanför gamla stenpiren. Camping och badplats. Båtramp. Vägbeskrivning: E 22 avfart mot Sturkö Efter 2,5 km skylt mot Trummenäs.

K 8 Trummenäs

Hecht und Barsch bei der alten Mole. Campingplatz und Bad. Bootsrampe. E22 Ausfahrt Sturkö. Nach 2,5 km Richtung Trummenäs fahren.

K 8 Trummenäs

Good pike and perch fishing beyond the old stone pier. Camping, swimming and boat ramp. E 22 exit to Sturkö. After 2,5 km turn towards Trummenäs.

K 9 Dragsö

Arter: Gädda, abborre, vitfisk. Bra gädd- och abborrfiske i fjärdarna runt Karlskrona. Campingplats med hög servicegrad och båttuthyrning.

K 9 Dragsö

Gutes Hecht- und Barschangeln in den Buchten um Karlskrona. Campingplatz mit gutem Service und Bootsvermietung.

K 9 Dragsö Island

Good pike and perch fishing in the inner bays around Karlskrona. Campsite with high service level and boat rentals.

K 10 Aspö

Arter: Gädda, abborre, havsöring. Avgiftsfri färja från Karlskrona. Bäst havsöringsfiske på södra sidan.

K 10 Aspö

Kostenlose Fährverbindung von Karlskrona, Fähre Aspö. Bestes Angeln nach Seelachsforellen im Süden der Insel sowie Hornhechtangeln im Frühjahr. An der Westseite zu den Inseln Bollöarna hin sehr gutes Hechtangeln.

K 10 Aspö Island

Free ferry service from Karlskrona. Best sea trout fishing on the south side, also garfish in the spring. Excellent pike fishing along the western side towards Bollöarna Islands.

Ronneby kommun

K 11 Almö

Arter: Gädda, abborre, vitfisk. Naturreservat med speciellt iordningställda strövstigar. Handikappanpassat vid Tjuraviken och Slätthammar. Mycket bra gäddfiske på västra sidan. Bra abborrfiske vid Hjortahammar.

K 11 Almö

Naturschutzgebiet mit besonders hergerichteten Naturpfaden. Behindertengerechte Angelplätze bei Tjuraviken und Slätthammar.

An der Westseite der Insel gutes Hechtangeln. Gutes Barschangeln bei Hjortahammar.

K 11 Almö Island

Nature Reserve with walking paths. Disabled access at Tjuraviken and Slätthammar. Excellent pike fishing on the western side. Good perch fishing at Hjortahammar.

K 12 Listerby skärgård

Arter: Gädda och abborre. Listerbyskärgården har mycket bra gäddfiske. Bäst fiske från båt. Båtramp finns i Slättanäs. Vägbeskrivning: Från E 22 mot Kuggeboda, skylt Slättanäs.

K 12 Die Schären bei Listerby

Im Schärengarten um Listerby sehr gutes Hechtangeln – besonders vom Boot aus. Bootsrampe in Slättanäs. Wegbeschreibung: Die E 22 in Richtung Kuggeboda, beschildert Slättanäs.

K 12 Listerby Archipelago

The Listerby Archipelago has excellent pike fishing. Best results from boat. Boat ramp at Slättanäs. From E 22 towards Kuggeboda, sign Slättanäs.

K 13 Lindö och Göhalvön

Arter: Havsöring, gädda och abborre. De båda uddarna vid Gö och Lindö kan erbjuda utmärkt havsöringsfiske. Vadningsfiske men delvis svårva-dat p g a stora stenar. Bra gäddfiske i de inre vikarna. Vägbeskrivning: E 22, avfart mot Gärestad, följ därefter skyltarna.

K 13 Die Insel Lindö und die Halbinsel Gö

Die beiden Landzungen bei Gö und Lindö laden zum hervorragenden Seelachsforellenangeln ein. Waten und Angeln, aber teilweise schwierig zwischen den großen Steinen. In den inneren Buchten gutes Hechtangeln. Wegbeschreibung: E 22 Abfahrt Richtung Gärestad. Ab dort beschildert.

K 13 Lindö Island and Gö Peninsula

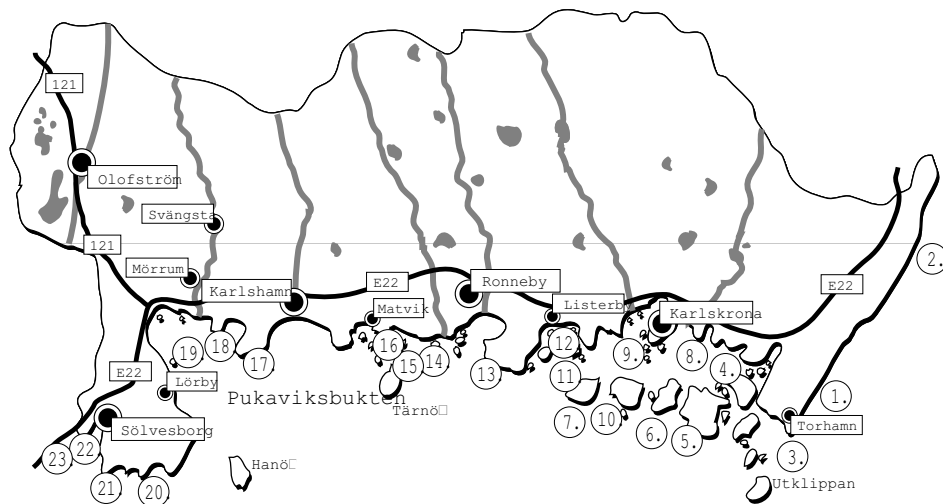
Gö and Lindö points offer excellent sea trout fishing. Wade fishing possible but large stones make this difficult. Good pike fishing in the inner coves. E 22 exit towards Gärestad. See signs for further directions.

K 14 Gyön, Svalemåla och Garnanäs

Arter: Havsöring, gädda och abborre. Bra strandfiske, bra vår-, sommar- och höstfiske efter abborre och gädda. Bra värfiske efter havsöring. Vägbeskrivning: E 22 till Bräkne-Hoby, följ därefter skyltar Järnavik-Sonekulla-Anneberg.

K 14 Gyön, Svalemåla und Garnanäs.

Gute Angelmöglichkeiten vom Ufer aus. Im Frühjahr, Sommer und Herbst gutes Hecht- und Barschangeln. Im Frühjahr erfolgreiches Angeln von Seelachsforellen möglich. Wegbeschreibung: E 22 nach Bräkne-Hoby, dann beschildert Järnavik – Sonekulla – Anneberg.



K 14 Gyön Island, Svalemåla and Garnanäs
Good beach fishing, good spring, summer and autumn fishing for perch and pike. Good spring fishing for sea trout. E 22 to Bräkne-Hoby, then sign Järnavik – Sonekulla – Aneberg.

Karlshamns kommun

K 15 Tjärö

Arter: Havsöring, gädda och abborre. Naturreservat, turiststation, hög servicenivå. Vägbeskrivning: Färja från Järnavik.

K 15 Tjärö

Naturschutzgebiet, Touristenstation, guter Service. Fahrverbindung ab Järnavik und Karlshamn.

K 15 Tjärö Island

Nature Reserve, tourist station, high service level. Small ferry-boat from Järnavik.

K 16 Eriksbergs stränder

Arter: Gädda och abborre. Strövstig längs vattnet. Bitvis mycket bra gäddfiske. Vägbeskrivning: Från E 22 mot Matvik, därefter skyltat.

K 16 Eriksberg

Die Ufer von Eriksberg
Wanderpfad am Wasser entlang. Teilweise sehr gutes Hechtangeln. Wegbeschreibung: Von E 22 in Richtung Matvik, dann beschildert.

K 16 Eriksberg's Beaches

Walking path along the water. At times excellent pike fishing. From E 22 towards Matvik, then signs.

K 17 Sternö

Arter: Havsöring, lax, näbbgädda, gädda och abborre. Huvudsakligen fiske från klippor. Bra havsöringsfiske runt hela södra sidan. Detta är också en av de få platser där man har chansen att fiska lax från land. Vid badplatsen bra näbbgäddfiske på våren. Bra gädd- och abborrfiske i de inre vikarna. Vägbeskrivning: Från E 22 mot Karlshamns hamnar, skyltar Sternö.

K 17 Sternö

Angeln hauptsächlich von den Felsen aus. Um die ganze Südseite herum gutes Seelachsforelle.

lenangeln. Dieses ist auch einer der seltenen Plätze, von denen man Lachs vom Ufer aus fangen kann. Am Badeplatz im Frühjahr gutes Angeln von Hornhecht. In den inneren Buchten gutes Angeln von Hecht und Barsch. Wegbeschreibung: Die E 22 in Richtung Karlshamns hamnar. Nach Sternö beschildert.

K 17 Sternö

Primarily rock fishing. Good sea trout fishing along the whole southern side. This is among the few places to have the chance for salmon fishing from land. The bathing site offers good garfishing in the spring. Good pike and perch fishing in the inner coves.
E 22 towards Karlshamns hamnar, then follow signs to Sternö.

K 18 Kofsa nabbe

Arter: Havsöring, gädda, abborre. Omtyckt friluftsområde. Vägbeskrivning: Från E 22 mot Karlshamns hamnar, rondell höger mot Stilleryd, vänster mot Stilleryds hamn. Höger, första avtagsvägen, Drösebovägen. Efter ca. 1 km vänster mot Kofsa, 1,5 km höger mot Kofsa Friluftsområde, grind och p-plats.

K 18 Kofsa nabbe

Beliebtes Freiluftgelände. Wegbeschreibung: Die E 22 in Richtung Karlshamn hamnar. Im Kreisverkehr rechts Richtung Stilleryd. Erste Abfahrt Links Stilleryd. Rechts vor dem Hafens, Drösebovägen. Nach etwa 1 km links in Richtung Kofsa, dann nach 1,5 km rechts in Richtung Kofsa Friluftsområde. Hier Pforte und Parkplatz.

K 18 Kofsa Point

Popular recreation area. E 22 towards Karlshamn hamnar. At the roundabout right towards Stilleryd, then left at sign Stilleryds hamn. First road right Drösebovägen. After about 1 km left at sign Kofsa, then another 1,5 km.

Sölvesborgs kommun

K 19 Norje gryt

Arter: Havsöring, näbbgädda, gädda, abborre. Svårtillgängligt, men bra havsöringsfiske. Vägbeskrivning: Från E 22 mot Campingen/stugbyn i Norje.

K 19 Norje gryt

Angelplätze schwer erreichbar, aber gutes Angeln von Seelachsforelle. Wegbeschreibung: Die E22, in Norje Richtung Camping/Hütten-dorf fahren.

K 19 Norje gryt

Hard to reach, but good sea trout fishing. E 22 towards the Camping/holiday village in Norje.

K 20 Hällevik-Kräkenabben-Björkenabben

Arter: Havsöring, näbbgädda, gädda, abborre, skrubbgädda. Långgrunda stränder, vädning lämpligt. Bra metaställen vid pirarna. Vandring 2-3 km ut till de båda uddarna Kräkenabben och Björkenabben på ömse sidor om viken. Mycket bra havsöringsfiske på uddarna.

K 20 Hällevik-Kräkenabben-Björkenabben

Seichte Strände, zum Waten geeignet. An den Molen gute Angelplätze. Man kann 2-3 km zu den beiden Landzungen Kräkenabben und Björkenabben beiderseits der Bucht wandern. Dort sehr gutes Angeln von Seelachsforelle.

K 20 Hällevik-Kräkenabben-Björkenabben
Headlands Long, shallow beaches, wading suitable. Good bait fishing along the piers. Hiking trails out to the headlands of Kräkenabben and Björkenabben Points on both sides of the cove. Very good sea trout fishing at both points.

K 21 Sillnäs udde

Intressanta arter: Havsöring, näbbgädda. Ca 700 m gångväg från p-platsen till udden. Går att vada, men delvis stenigt. Vägbeskrivning: Från E 22 mot Istaby, därifrån mot Torsö. Efter 1 km skylt Sillnäs.

K 21 Sillnäs udde

Vom Parkplatz etwa 700 m Gehweg zur Landzunge. Waten möglich, aber teilweise steiniger Grund. Wegbeschreibung: Ab die E22 in Richtung Istaby, dann Richtung Torsö. Nach 1 km Sillnäs.

K 21 Sillnäs Point

About 700 metres from parking lot to the point, along pathway. Possible to wade, but partially stony. From E 22 towards Istaby, then follow sign "Torsö". After 1 km "Sillnäs".

K 22 Tredenberg

Arter: Havsöring, näbbgädda, gädda, abborre. Campingplats och badplats.

Hög servicenivå. Vägbeskrivning: Från Sölvesborg mot Tredenborgs camping.

K 22 Tredenberg

Camping- und Badeplatz. Guter Service. Wegbeschreibung: Von Sölvesborg in Richtung Tredenberg Camping.

K 22 Tredenberg

Campsite and swimming. High service level. From Sölvesborg towards Tredenberg Camping.

K 23 Valjeviken

Arter: Gädda, abborre och vitfiske på våren i inre delen av viken. Bra abborrmete i inre delen.

K 23 Valjeviken

Camping- und Badeplatz. Im Frühjahr gutes Hechtangeln im inneren Teil der Bucht. Hier auch gutes Barschangeln.

K 23 The Valjeviken Cove

Camping and swimming. Good pike fishing in the spring in the inner sections of the cove. Good perch bait fishing in the inner area.



BLEKINGES BÄSTA SJÖSÄTTNINGSRAMPER

DIE BESTEN STAPELLAUFRAMPEN IN BLEKINGE BLEKINGE'S BEST BOAT RAMPS

På flera ställen i Blekinge finns det möjlighet att sjösätta egen båt. Vi har valt ut några lättillgängliga sjösättningsramper. En del av dem ligger i fiskehamnar. Självfallet visar man hänsyn mot yrkesfisket, så man inte stör fiskarna i deras yrkesutövning.

Ramperna är av varierande kvalitet. Tänk på att det alltid är mycket lättare att sätta i båten än att ta upp den. Där inget annat angivits är det gratis att använda ramperna.

An vielen Plätzen in Blekinge können Sie Ihr eigenes Boot zu Wasser lassen. Wir verzeichnen hier ein paar leicht erreichbare Rampen, von denen ein Teil in Fischereihäfen liegt. Bitte Rücksicht auf die Berufsfischer nehmen!

Die Rampen sind von verschiedener Güte. Sie wissen natürlich, daß der Stapellauf leichter ist als das an Land bringen. Wo sich kein besonderer Hinweis befindet, ist die Rampenbenutzung kostenlos.

At several places in Blekinge it is possible to launch your own boat. We have selected several easy-access boat launch ramps. Some of them are in the fishing harbours. Of course, respect must be given to professional fishermen in the practice of their craft.

The ramps are of variable standard. Remember that it is always easier to launch a boat than to take it up again. Of not otherwise posted, it is free to use the ramps.

R 1 Sandhamn

Vid småbåtshamnen.

R 1 Sandhamn
Am Hafen für Freizeitboote.

R 1 Sandhamn
Along the small boat-harbour.

R 2 Hasslö

Efter bron till höger mot Hallahamnen.

R 2 Hasslö
After the bridge turn right towards Hallahamnen.

R 2 Hasslö
Hinten der Brücke rechts zum Hallahamnen.

R 3 Ekenäs, Ronneby

Kör förbi Ronneby Brunn, skyltat mot Ekenäs-Karön.

R 3 Ekenäs, Ronneby
An Ronneby Brunn vorbei, dann beschildert Ekenäs-Karön.

R 3 Ekenäs Point, Ronneby
Pass Ronneby Brunn, follow signs to Ekenäs-Karön Island.

R 4 Järnavik

E 22 till Bräkne-Hoby, följ därefter skyltar Järnavik.

R 4 Järnavik
E22 nach Bräkne-Hoby, dann den Schildern nach Järnavik folgen.

R 4 Järnavik
Follow Highway E22 to Bräkne-Hoby, then follow signs to Järnavik.

R 5 Matvik

Från E 22, vik av vid trafikplats Åryd eller Karlshamn östra. Tag väg mot Hällaryd, därefter väg mot Matvik. Mycket bred ramp.

R 5 Matvik
Von der E 22 bei Åryd oder Karlshamn abbie-

gen Richtung Hällaryd, dann Richtung Matvik. Sehr breite Rampe.

R 5 Matvik
Turn off Highway E 22 at Åryd or Karlshamn Östra (East), follow signs to Hällaryd, then to Matvik. Extra wide ramp.

R 6 Vägga

Inre delen av Vaggaviken, Karlshamn. Bred ramp. Av och påstigningsbrygga.

R 6 Vägga
Im inneren Teil von Vaggaviken, Karlshamn. Breite Rampe, Steg für einsteigen und aussteigen.

R 6 Vägga
In the inner part of Vaggaviken, Karlshamn V from E22, wide ramp. No Tie-up piers and short-term berths.

R 7 Sternö vindhamn

Från E 22 mot Karlshamns hamnar. Följ skyltar mot Boön-Sternö-Småbåtshamn. Bred ramp.

R 7 Sternö Vindhamn
Wegbeschreibung: Von der E 22 zu den Häfen in Karlshamn. Beschildert Boön-Sternö. Breite Rampe.

R 7 Sternö Vindhamn
From Highway E 22 to Karlshamn's harbour, then follow signs to Boön - Sternö - Småbåtshamn. Wide ramp.

R 8 Pukavik

Båtägare/Gäster betalar vid rampen.

R 8 Pukavik
Bootsbesitzer / Gäste bezahlen an der Rampe.

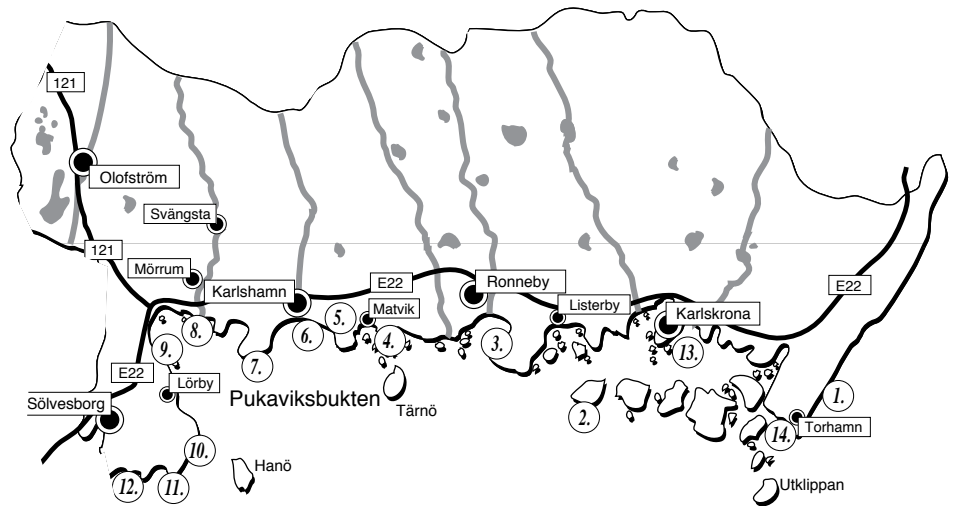
R 8 Pukavik's Boat Yard
Boat owners/guests pay at the ramp.

R 9 Norje Båtklubb

Skyltat från E 22. Privat ramp, Medlemskap 250 kr/år.
Mobil +46 (0)709 906 249.

R 9 Norje Båtklubb
Von E22 Schilder. Private Rampe. Mitgliedschaft 250 SEK pro Jahr.

R 9 Norje Boat Club
Signs from E22. Private ramp, Membership 250 SEK/ year.
100 SEK per Benutzung.



R 10 Hörvik

Privat ramp, 500 kr/år eller 100 kr/gång. Olle Robertsson
+46 (0)456 513 34 eller
+46 (0)70 692 26 00

R 10 Hörvik

Private Rampe, 500 SEK pro Jahr oder 100 SEK per Benutzung.

R 10 Hörvik

Private ramp, 500 SEK/ year or 100 SEK/launch.

R 11 Nogersund

Privat ramp, 50 kr/gång, 300 kr/år.
Johan Olsson+46 (0)70 27 28 602

R 11 Nogersund

Private Rampe. Benutzungsgebühr 50 SEK pro Benutzung, 300 SEK pro Jahr für nicht Mitglieder.

R 11 Nogersund

Private ramp, 50 SEK/ launch or 300 SEK/year.

R 12 Hällevik

Bra ramp, även för lite större båtar.

R 12 Hällevik

Gute Rampe – auch für größere Boote.

R 12 Hällevik

Good ramp, even for larger boats.

R 13 Karlskrona

Ny ramp bakom Preem-macken i oljehamnen i Karlskrona. Nedanför Bryggareberget. Övrigt: 4 ramper i närheten av Dragsö Camping & Stugby. Thomas Berg
+46 (0)455 153 54.

R 13 Karlskrona

Neue Rampe hinter Preem Tankstelle bei Bryggareberget in Karlskrona. Sonstiges: 4 Rampen in der Nähe von Dragsö Camping. Für weitere Informationen: Thomas Berg
+46 (0)455 153 54.

R 13 Karlskrona

New ramp behind petrol-station Preem at Bryggareberget in Karlskrona. There are four other ramps nearby Dragsö Camping. Cabins for hire. Thomas Berg,
+46 (0)455 153 54.

R 14 Torhamn

Bra ramp, även för lite större båtar.

R 14 Torhamn

Gute Rampe-auch für grössere Boote.

R 14 Torhamn

Good ramp, even for larger boats.

FÄRDIGA FISKEPAKET

FERTIGE ANGELPAKETE COMPLETE FISHING PACKAGES

Att köpa ett färdigt fiskepaket är ofta ett enkelt och billigt sätt att organisera semesterfisket. Man slipper fundera en massa på kringarrangemang och kan koncentrera sig på det som är roligt - nämligen att fiska. Priset är oftast bra eftersom arrangörerna ger rabatt när de får sälja t. ex. både boende och fiske samtidigt. Man kan vända sig till Blekinges turistbyråer som brukar ha olika erbjudanden.

Der Kauf eines Angelpakets bedeutet weniger Umstände und eine preiswertere Alternative. Dann kann man sich völlig auf das Wichtigste und Interessanteste konzentrieren – nämlich die Angelei. Die Preise sind meist günstig, denn die Anbieter geben Nachlaß, wenn er Aufenthalt und Angeln zusammen verkaufen kann. Bei den Touristenbüros der Region kann man sich über Angebote erkundigen.

To buy a complete fishing package is often a cheap and easy way to organise a fishing holiday. Avoid the problems of arranging the small details and concentrate on the most enjoyable – namely fishing. Prices are often good since the participants offer discounts on combined activities such as lodging and fishing. The local tourist offices normally have special offers.



GLÖM INTE BORT BLEKINGES VACKRA INSJÖAR

VERGESSEN SIE DIE HÜBSCHEN SEEN IN BLEKINGE NICHT DON'T FORGET BLEKINGE'S BEAUTIFUL LAKES

Laxfisket, havsöringsfisket och gäddfisket i Blekinge håller världsklass. Vi är inte dåliga på regnbågsfiske heller – förutom Harasjömåla finns det en handfull välskötta anläggningar.

...men om det nu inte skulle räcka så har vi faktiskt annat att skryta med – mycket annat.

Metarens Mekka finns i Blekinge. Här kan man fånga sik, id och braxen i rekordformat. Vi ska heller inte glömma bort flatfisken. Bottenmete vid stenpirar och våtbrytare kan ge fina fångster av skrubb-skädda, men också av rödspätta och piggvar.

Blekinges skärgård är sportfiskarens drömställe. Men glöm för all del inte bort alla våra insjöar. Här finns mer än tusen namngivna sjöar. Den som vill vara ensam med sitt fiskespö har med andra ord stora chanser att hitta sitt eget lilla paradiset.

Det finns faktiskt inte mycket som går upp mot att sitta med metspöet vid en trolsk insjö, när solen dalar bakom träden och de sista små vågorna lägger sig till ro. Agna kroken med mask, kasta ut och vänta på det första försiktiga nappet.

Vill du veta mera om det här fisket?

Fråga turistbyråerna.

Das Lachs-, Meerforellen- und Hechtangeln in Blekinge ist nicht nur Klasse – es ist Weltklasse! Unser Angeln auf Regenbogen-forellen ist auch nicht schlecht, aber wenn das nicht reichen sollte, haben wir noch eine Menge andere Dinge mit denen wir Sie überraschen können.

Das Mekka der Angler liegt in Blekinge. Hier kann man Maräne, Aland oder Brassen von Rekordgröße fangen. Das Aalangeln in vielen Fischerhäfen kann zu überraschenden Fängen führen, und dann wollen wir auch nicht den Plattfisch vergessen. Das Grundangeln an Steinmolen und Wellenbrechem bringt sicher viele Fänge von Flunder, Scholle und Steinbutt.

Die Schären von Blekinge sind zwar ein Traum für Angelsportler – aber vergessen Sie dabei nicht unsere Seen. Wir haben über tausend benannte Seen. Wer mit seiner Rute – oder seinen Freunden – allein sein möchte, hat gute Chancen, hier sein eigenes, kleines Paradies zu finden. Gibt es eigentlich etwas schöneres, als mit seiner Angelrute an einem zauberhaften See zu sitzen, wenn die Sonne hinter den Bäumen versinkt und die letzten leichten Wellen dem See den Gute-Nacht-Kuss geben.

Tun Sie einen Tauwurm an den Haken, werfen Sie Köder und Pose hinaus und warten Sie auf den ersten, vorsichtigen Zupfer. Wollen Sie mehr von diesem Angeln wissen, wenden Sie sich an eines unserer Touristenämter.

Salmon fishing, sea trout fishing, and pike fishing in Blekinge are of world class status. We are not bad at rainbow trout fishing either – besides Harasjömåla there are a handful of other well managed fishing centers.

However, if all this is not enough, we have more to brag about – much more.

The Mecca for baitfishing is found in Blekinge. Here whitefish, ide and bream are caught in record sizes. We should not forget good results with flatfish. Bottom bait fishing can give fine catches of flounder, plaice, and turbot.

Blekinge's archipeligo is a sportfisherman's dream. Let us not forget all of our lakes. There are more than a thousand named lakes. In other words, those who wish to be alone with their fishing rod have a very good chance to find their own little paradise. There is not much that compares to sitting with a fishing rod at a magical lake when the sun is setting behind the trees and the small waves breaking at your feet. Set a hook with a worm and wait for the first careful nibble.

Would you like to know more about this fishing? Just ask at any of our Touristbureaus.



FISKEREGLER I BLEKINGE

ANGELBESTIMMUNGEN IN BLEKINGE FISHING RULES IN BLEKINGE



En rad lagar och förordningar reglerar när, var och hur vi får fiska. Om man är osäker om reglerna kan man kontakta Länsstyrelsens fiskeenhet, tel. +46 (0)455 870 74, för besked.

Vid fiske i sötvatten, insjöar och strömvatten, krävs alltid tillstånd av fiskerättsägaren (fiskekort). Handredskapsfiske vid kusten är fritt.

Vid kusten får Trollingfiske bara bedrivas på allmänt vatten (minst 300 m från strand).

I vatten där varje svensk medborgare har rätt att fiska får fiske inte utan lov bedrivas närmare än 100 m från fast redskap eller vattenbruksanläggning om redskapet eller anläggningen märkts ut på föreskrivet sätt.

Fredningstider

Kustvattenområdet (ut till fyra nautiska mil utanför baslinjen) från gränsen mot Skåne till Torhamns udde: Lax och havsöring 15 september-31 december. Piggvar och slätvar 1 juni- 31 juli. Fiske efter ål är förbjudet. Undantag finns för vissa sötvatten (FIFS 2004:37)

Sötvatten

Lax och öring 1 oktober-31 december. (Många fiskerättsägare väljer en senare premiär på våren, ofta i mars eller april.)

Minimimått vid fiske med handredskap

Östersjön: Lax 60 cm. Öring 50 cm. Gädda 40 cm. I strömmande vatten (vattendrag som mynnar i Östersjön upp till definitivt vandringshinder): Lax 50 cm. Öring 50 cm.

Specialregler

I Pukaviksbuktens A- och B-zoner är allt trollingfiske förbjudet. Inom C-zonen är trollingfiske tillåtet från 1 januari t.o.m. 31 juli. Handredskapsfiske efter lax och öring är tillåtet inom zonerna B+C från 1 januari till 31 augusti. Se kartan.

Mörrumsåns skyddszone

Zon A, samt upp till bron i Elleholm: Allt fiske förbjudet.

Zon B: Trollingfiske förbjudet.

Zon C: Trollingfiske är tillåtet från 1 januari till 31 juli. Vid trollingfiske inom C-zonen får 1) samtidigt användas högst 6 beten per båt och 2) fångas och behållas endast en lax per fiskande och dygn.

Eine Reihe von Gesetzen und Verordnungen bestimmen, wie, wo und wann wir angeln dürfen. Ist man sich seiner Sache nicht ganz sicher, kann man sich an die Fischereibehörde der Bezirksregierung wenden, Tel +46 (0)455 870 74. Zum Angeln in Süßwassergewässern, Binnenseen und fließenden Gewässern braucht man stets die Erlaubnis des Fischereirechtsbesitzers (Angelkarte). Das Angeln mit Angelsportgeräten an der Küste ist frei.

Trolling darf nur in öffentlichen Gewässern Mindestabstand vom Ufer 300 m betrieben werden. In Gewässern, in denen jeder schwedischer Bürger angeln darf, darf man ohne Genehmigung nicht näher als 100 m von Gerätschaften oder Wasserregelungsanlagen angeln, soweit dies nach Vorschrift ausgeschrieben ist.

Schonzeiten

Im Küstengebiet (bis zu 4 nautischen Seemeilen außerhalb der Basislinie), von der Grenze nach Skåne bis hin zu Torhamns udde (Landzunge): Lachs und Seelachsforelle 15. September – 31. Dezember. Stein- und Glatbutt 1. Juni - 31. Juli.

Süßwassergewässer

Lachs und Seelachsforelle 1. Oktober – 31. Dezember. (Viele Fischereirechtsbesitzer verlegen die Premiere auf einen späteren Zeitpunkt im Frühjahr, oft im März oder April.)

Mindestmaße

Beim Angeln mit Angelsportgeräten: In der Ostsee: Lachs 60 cm, Lachsforelle 50 cm, Hecht 40 cm. In fließenden Gewässern (Wasserläufe, die in die Ostsee münden bis zu definierten Wandersperrn): Lachs 50 cm, Lachsforelle 50 cm.

Sonderbestimmungen

In den Zonen A und B der Bucht von Pukavik ist jegliches Schleppangeln untersagt. In der Zone C ist das Schleppangeln vom 1. Januar bis einschl. 31 Juli erlaubt. Das Angeln von Lachs und Lachsforellen mit Angelsportgeräten ist in den Zonen B + C vom 1. Januar – 31. August gestattet. Siehe Karte unten.

Schutzzonen im Mörrumsfluß

Zone A: sowie bis zur Brücke in Elleholm: Das gesamte Angeln mit Angelsportgeräten ist untersagt.

Zone B: Schleppangeln (Trolling) untersagt.

Zone C: Trolling vom 1. Januar – 31. Juli gestattet. Beim Schleppfischen in der Zone C dürfen 1.) zur gleichen Zeit nur maximal 6 Köder pro Boot angewendet werden und 2.) darf nur ein Lachs pro Angler und Tag gefangen und behalten werden.

There are many rules and regulations that dictate when and how to fish. If you are uncertain about these regulations, contact the County Fishing Department, phone +46 (0)455 870 74 for instructions. Fishing in freshwater, lakes and streams always requires permission from the rightful on open waters along the sea is free. Trolling fishing is only allowed on public waters at least 300 metres from the beach.

Off-season periods

Coastal areas (out to 40 nautical km beyond the base-line) from Skåne to Torhamn point: Salmon and sea trout: 15 Sept to 31 Dec. Turbot and brillfish: 1 June to 31 July. Eelfishing is not permitted. Exception for some fresh water (FIFS 2004:39).

Freshwater

Salmon and sea trout: 1 Oct to 31 Dec (many fishing regulatory authorities choose a later opening date in the spring, often in March or April).

Minimum measurements

Using hand-held tackle: Baltic Sea: Salmon 60 cm. Sea trout 50 cm. Pike 40 cm In freshwater (stream falling into the Baltic Sea up to definite migratory barrier): Salmon 50 cm. Seatrout 50 cm.

Special rules

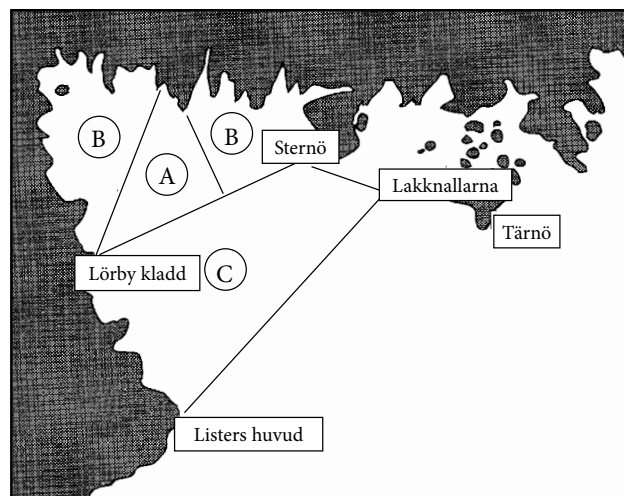
In the Pukavik Bay, Zones A and B: all trolling fishing forbidden. Trolling in Zone C is allowed from 1 Jan until 31 July. Hand-held fishing for salmon and sea trout allowed within Zones B + C from 1 Jan to 31 Aug 31. See map below.

The Mörrum River Protection Zone

Zone A: including the river to the bridge in Elleholm: all hand-held fishing forbidden.

Zone B: Trolling fishing forbidden.

Zone C: Salmon and trout fishing with handheld tackle allowed from 1 Jan to 31 Aug. Trolling permitted from 1 Jan to 31 July. When trolling within Zone C, maximum six baits/boat are allowed and no more than one salmon per angler and day may be kept.



SPORTFISKE- KLUBBAR

SPORTANGELVEREINE IN BLEKINGE
SPORTANGLINGCLUBS IN BLEKINGE

FK Spöhallarna
c/o Johan Svensson
Alamedan 17
371 31 Karlskrona

Sportfiskarna i Karlskrona
c/o Gunilla Dovelind
Dimgatan 60
371 51 Karlskrona
www.sportfiskarnakarlskrona.se

Nättraby SFK
c/o Stig Svensson,
Carlemansv. 3
371 60 Lyckeby
www.natrabysfk.com

FK Simpan
c/o Stefan Olsson
N Smålandsgatan 3A
372 50 Kallinge
hem.passagen.se/sfkspan

Mieådalens SFK
Janneberg, Pl 884
374 32 Karlshamn

SFK Iden
Anders Johansson
Guldvingev.4
374 41 Karlshamn

Olofströms SFK
c/o Hilding Andersson

Tingsrydsvägen 7
293 36 Olofström

Glada Fisken
Box 31
293 21 Olofström
www.susekullen.se

SFK Regnbågen
Bornholmsvägen 10
294 35 Sölvesborg



NYTTIGA TELEFONNUMMER

SPORTANGELVEREINE TELEFONNUMMERN
USEFUL PHONE NUMBERS

Karlskrona Turistbyrå.....	+46 (0)455 30 34 90
Ronneby Turistbyrå.....	+46 (0)457 61 75 70
Tjärö Turiststation.....	+46 (0)454 600 63
Karlshamns Turistbyrå	+46 (0)454 812 03
Sölvesborgs Turistbyrå.....	+46 (0)456 100 88
Olofströms Turistbyrå.....	+46 (0)454 30 94 00
Mörrums Kronolaxfiske	+46 (0)454 501 23
Kronolaxfiske Harasjömåla.....	+46 (0)454 470 50
Eriksberg.....	+46 (0)454 56 43 00
Länsstyrelsen, Fiskeenheten.....	+46 (0)455 870 74

HANDIKAPP- VÄNLIGA FISKE- PLATSER

BEHINDERTENGERECHTE
ANGELPLÄTZE
FISHING LOCATIONS
WITH DISABLED ACCESS

PT 2	Lindvallska sjön
PT 4	Skarups Sportfiske
PT 5	Skärsjön
PT 7	Lindeborgssjön
PT 9	Lilla Kroksjön
PT 10	Abborresjön
PT 12	Kronofiske Harasjömåla
PT 13	Grundsjön
K 9	Dragsö
S 1	Lyckebyån, delvis
S 3	Ronnebyån
S 5	Norra Bräkneån

Se vidare under resp. fiskevatten

Weitere Informationen unter den einzelnen Gebieten.

For further information we refer to the respective lake or river.



VISITKARLSKRONA
VISITRONNEBY
VISITKARLSHAMN
VISITSÖLVESBORG
VISITLOFSTRÖM

VISIT
BLEKINGE.se



LEADER BLEKINGE

Förverkligar idéer.....

Realize ideas.....

Realisieren Ideen.....

Leader Blekinge, Soft Center, Fridhemsvägen 8, 372 25 Ronneby, Sweden
Tel: +46 (0) 709-79 83 42, www.leaderblekinge.se



Europeiska jordbruksfonden för
landsbygdsutveckling: Europa
investerar i landsbygdsområden