

Karlskrona i siffror



KARLSKRONA
KOMMUN

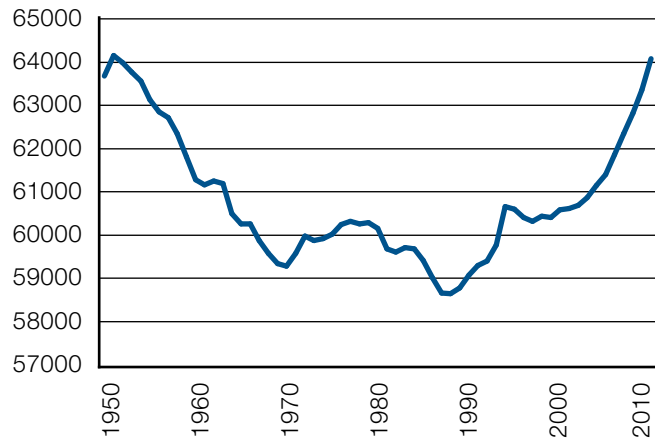
Statistik och fakta om Karlskrona kommun

Hur soligt är det i Karlskrona och hur ser näringslivet ut? Och hur många karlskroniter finns det egentligen? Det och lite till finns att läsa här.

Yta

Landarealen är 1 047 km² vilket är 0,255 % av Sveriges yta på 410 335 km². Invånare per km² är 61 medan det i riket är 23 invånare per km².

Befolkningsutveckling



Medelåldern i Karlskrona kommun är 41,5 år.

Genomsnittet i riket är 41,0 år.

Åldersstruktur Folkmängden 31 december 2010

Ålder	Män	Kvinnor	Summa	Karlskrona Andel ålder i %	Riket Andel ålder i %
0-6	2 759	2 577	5 336	8,3	8,2
7-15	3 126	2 924	6 050	9,4	9,6
16-19	1 758	1 585	3 343	5,2	5,4
20-24	2 489	1 881	4 370	6,8	6,7
25-44	8 965	7 584	16 549	25,8	26,0
45-64	7 941	7 867	15 808	24,7	25,6
65-79	4 298	4 664	8 962	14,0	13,2
80-	1 305	2 309	3 614	5,6	5,3
Totalt	32 641	31 391	64 032	100	100

Nationaliteter

I Karlskrona finns cirka 130 nationaliteter.

Tätorter/samhällen i Karlskrona kommun 31 december 2010

Ort	invånare	Ort	invånare
Karlskrona/Lyckeby	35 036	Kristianopel	106
Nättraby	4 190	Hasslö	1 641
Rödeby	3 498	Sturkö	1 434
Jämjö	2 527	Aspö	462
Fridlevstad	695	Tjurkö	179
Trummenäs	472		
Tving	463		
Torhamn	407		
Spjutsbygd	371		
Fågelmara	363		
Holmsjö	358		
Kättilsmåla	238		
Nävragöl	198		
Ramdala	176		
Saleboda	123		
Brömsebro	119		
Övriga mindre orter, landsbygd och skärgård	10 976		
Totalt:	64 032		

Arbetsstillfällena och förvärvsarbetande 2009

Näringsgren	Antal	Kommunen Riket	
		%	%
Jordbruk, skogsbruk och fiske	483	1,6	1,8
Tillverkning och utvinning	4 169	13,9	13,9
Energi och miljö	266	0,9	1,0
Byggverksamhet	1 564	5,2	6,7
Handel	2 435	8,1	12,4
Transport	986	3,3	5,1
Hotell och restauranger	622	2,1	3,0
Information och kommunikation	1 686	5,6	3,9
Kreditinstitut och försäkringsbolag	188	0,6	2,1
Fastighetsverksamhet	514	1,7	1,6
Företagstjänster	3 063	10,2	10,7
Civila myndigheter och försvaret	3 539	11,8	5,6
Utbildning	3 109	10,4	10,4
Vård och omsorg	5 987	20,0	16,4
Personliga och kulturella tjänster m.m.	1 040	3,5	4,4
Okänd bransch	352	1,2	1,1
Totalt	30 003	100	100

Population: Förvärvsarbetande 16- år med arbetsplats i kommunen (dagbefolkning)

Större arbetsgivare 2010

Här följer en lista på de större arbetsgivarna.

Karlskrona kommun

Landstinget Blekinge

Försvarsmakten

Blekinge Tekniska Högskola

Ericsson AB

Kockums AB

Telenor

ABB AB, High Voltage Cables

Areva NP Uddcomb AB

Aura Light International AB

Boverket

Dynapac

Flextronics International Sweden AB

Förlags AB Albinsson & Sjöberg

Kustbevakningen

Roxtec AB

Stena Line

Antal företag 2010

I Karlskrona finns det 4 390 företag, varav 1 290 är aktieföretag.

Det finns 338 handelsbolag/kommanditbolag och 2 762 enskilda firmor.

Under 2010 startades 289 företag, varav 51 % startades av kvinnor.

Mandatfördelning i fullmäktige

Parti	Mandat
Arbetarepartiet Socialdemokraterna	28
Moderata Samlingspartiet	18
Sverigedemokraterna	8
Folkpartiet liberalerna	6
Centerpartiet	5
Miljöpartiet de gröna	4
Kristdemokraterna	3
Vänsterpartiet	3

Mandatfördelning

Femklövern (Moderaterna, Folkpartiet, Centerpartiet, Kristdemokraterna och Miljöpartiet) styr idag Karlskrona. Kommunen har alltså ett minoritetsstyre där Femklövern har 36 av kommunfullmäktiges 75 platser. Sverigedemokraterna har en vågmästarroll med sina åtta mandat.

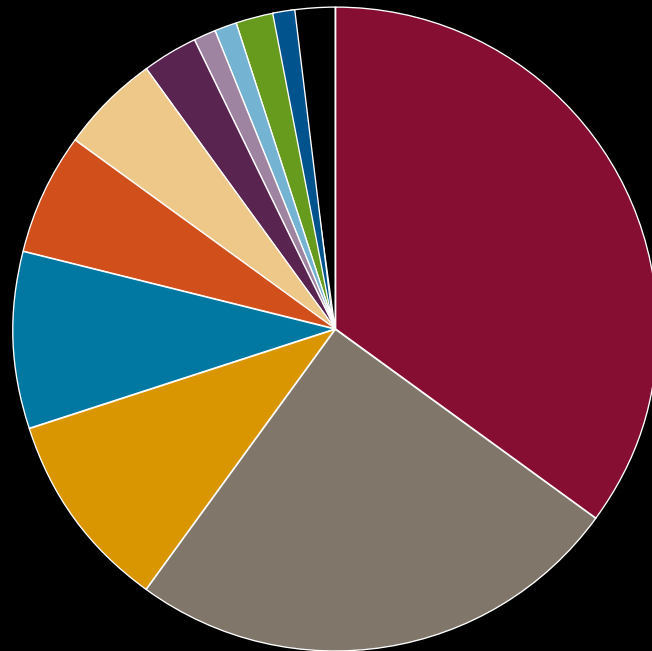
Kommunalskatter 2011

	Kommun	Landsting	Totalt
Karlskrona	21,19	10,71	31,9
Ronneby	22,04	10,71	32,75
Karlshamn	21,89	10,71	32,6
Sölvesborg	21,95	10,71	32,66
Olofström	21,84	10,71	32,55
Torsås	21,84	10,21	32,05
Emmaboda	21,62	10,21	31,83
Kristianstad	20,86	10,39	31,25
Växjö	20,76	10,65	31,41
Kalmar	22,22	10,21	32,43

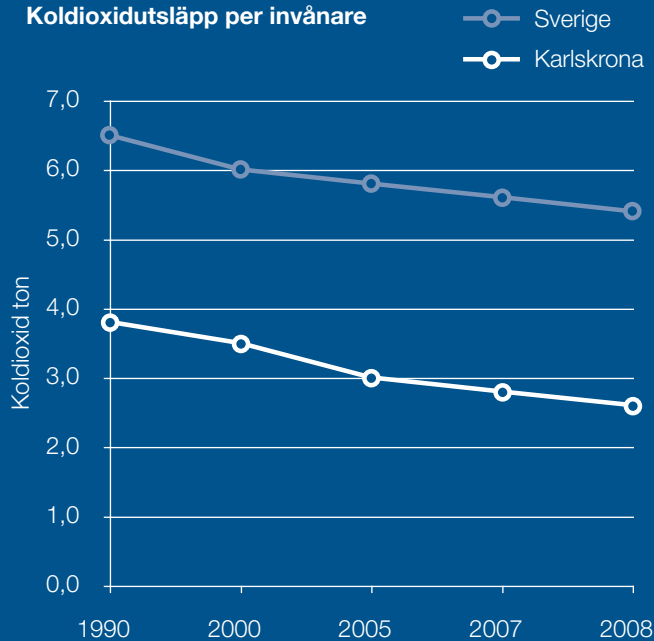
Kommunalskatten har varit oförändrad i Karlskrona sedan 1996, d.v.s. 15 år i rad. Av landets 290 kommuner har 60 % högre skattesats än Karlskrona.

Skattemedlens fördelning på verksamhet 2010

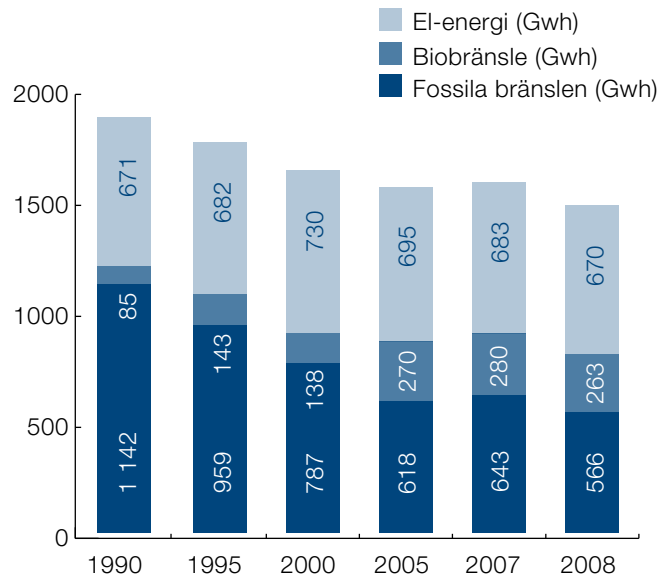
■ Förskola, grundskola och särskola	34 %
■ Äldreomsorg	24 %
■ Handikappomsorg	11 %
■ Gymnasieskola och vuxenutbildning	9 %
■ Individ- och familjeomsorg	6 %
■ Kultur, bibliotek, idrott och fritid	5 %
■ Gator, grönytor, lekplatser, hamnar och badplatser	3 %
■ Miljöskydd och samhällsbyggnad	1 %
■ Räddningstjänst	1 %
■ Kollektivtrafik	2 %
■ Sysselsättningsåtgärder	1 %
■ Övrigt	3 %



Koldioxidutsläpp per invånare



Energitillförsel till Karlskrona kommun



Kommunikationer

Blekinge ligger i sydöstra Sverige och vårt goda läge ger oss en central plats – inte minst ur ett europeiskt perspektiv.

Tåg

Tågförbindelserna är många. Till Malmö tar det cirka 3 timmar och till Köpenhamn ytterligare 30 minuter.

Restiden till Stockholm är cirka 5 timmar och till Göteborg ungefär 4,5 timmar.

Flyg

Från Ronneby flygplats, som ligger 30 minuter med bil från Karlskrona centrum, går det flyg till Stockholm/Arlanda och Stockholm/Bromma som tar cirka 1 timme.

Det går även charterflyg direkt ifrån Ronneby flygplats till en rad länder.

Expressbussar

Det går expressbussar till Malmö och Stockholm.

Färjor

Karlskrona har dagliga avgångar till Gdynia i Polen och restiden är cirka 10 timmar. Årligen reser närmare en halv miljon människor mellan Karlskrona och Gdynia.

Det går även färja till Klaipeda i Litauen från Karlshamn, 6 mil från Karlskrona.

Skärgårdstrafik

Karlskrona har en levande skärgård som är flitigt trafikerad med både person- och bilfärjor.

Kollektivtrafik

Den lokala och regionala kollektivtrafiken är mycket väl utvecklad med både buss- och tågtrafik.

Restiderna är ofta korta.

Med reservation för ändringar.

Soltimmar 2010

En andraplacing i SMHI:s statistik över sommarens soltimmar talar sitt tydliga språk. Karlskrona är en av de soligaste platserna i landet.

	Juni	Juli	Augusti	Totalt
Svenska Högarna	337	377	224	938
Karlskrona	341	326	228	895
Hoburg	320	327	232	879
Visby	336	340	199	875
Stockholm	326	302	172	800



Karlskrona kommun, Kommunledningsförvaltningen,
Informationsavdelningen
371 83 Karlskrona. Växel 0455-30 30 00. Fax 0455-30 30 30.

www.karlskrona.se